



The Rolling Barrage VIII
Guide d'information sur
l'itinéraire 2024 Version 1.0
Mars 2024



National
Défence

Défense
nationale



CANADIAN
ARMED FORCES



100 YEARS OF YOUR AIR FORCE
ROYAL CANADIAN AIR FORCE
1924-2024

VOTRE FORCE AÉRIENNE A 100 ANS
AVIATION ROYALE CANADIENNE



Canada

The Rolling Barrage

Randonnée à moto d'un océan à l'autre pour lutter contre le SRT

The Rolling Barrage VII – Guide d'informations sur l'itinéraire – 2024

Bienvenue

Bienvenue à The Rolling Barrage VIII - Guide d'informations sur l'itinéraire - 2024. Le Guide d'informations sur l'itinéraire se trouve en est à la version 1.0 pour mars 2024. Il y aura probablement des changements qui nécessiteront d'autres mises à jour. Comme nous l'avons fait au cours des derniers mois, nous continuerons à publier des mises à jour sur le site Web de The Rolling Barrage, à créer un blog qui fournit des informations générales sur les changements, ainsi que le publier sur notre page Facebook.

L'objectif final est de vous fournir, à vous, le participant, les informations les plus à jour et les plus critiques dès que possible, que vous fassiez le Full Pull (Traversée complète) ou que vous rouliez avec nous pendant 1 jour.

Itinéraire et inscription

Les itinéraires fournis sont basés sur le maximum d'informations fournies à tous les usagers et participants lors de la publication de l'information.

Les mises à jour des informations contenues dans le document sont susceptibles d'être modifiées, telles que l'organisation du souper, par exemple.

Les horaires lorsqu'en déplacement sont fondés sur les meilleures estimations. Cependant, des facteurs tels que la circulation touristique, un chantier routier nouvellement commencé, un accident ou une situation d'urgence peuvent modifier les horaires.

Tout changement avant le début de The Rolling Barrage VIII - 2024 sera publié sur notre site Web et une notification via nos blogs et notre page Facebook. Les documents sont datés et ont le numéro de version.

Inscription

- L'inscription est importante.
- Inscrivez-vous en ligne
- Cela nous fait gagner du temps ainsi qu'à vous
- Il ne reste alors que le processus d'admission (Check-In) à faire
- Veuillez conserver tous vos e-mails concernant l'inscription sur vos appareils mobiles.
- Cela aide à accélérer le processus.

The Rolling Barrage

Randonnée à moto d'un océan à l'autre pour lutter contre le SPT

Premiers répondants – Services d'escorte

La Rolling Barrage PTSD Foundation / The Rolling Barrage aimerait remercier tous les services de premiers répondants participants. Sans le soutien des services de police, des services d'incendie et des services médicaux d'urgence d'un océan à l'autre, The Rolling Barrage serait plus difficile à réaliser.

Le soutien que vous avez fourni est grandement apprécié. Merci.

Bénévoles

En 2016, The Rolling Barrage était une idée de notre fondateur, Scott Casey. Notre premier trajet d'un océan à l'autre a eu lieu en 2017. Cela a été rendu possible et continu toujours de l'être, alors que nous entrons dans notre 8e année, grâce à nos bénévoles.

Tout le travail que vous voyez est fait par des bénévoles.

Personne n'est employé et personne n'est salarié au sein de l'organisation.

Les itinéraires, les réservations de blocs de chambres d'hôtel, les arrangements pour les repas, les tirages, les ventes aux enchères, les visites de monuments commémoratifs, la conception de marchandises, l'exploitation de notre magasin de marchandises, les affichages sur les médias sociaux, le site Web, et plus encore. Ce même document que vous lisez, est fait bénévolement. Il faut une année complète pour planifier et réaliser le trajet annuel d'un océan à l'autre.

Le conseil d'administration et le conseil exécutif sont tous des bénévoles. Les représentants provinciaux et les agents de liaison sont également des bénévoles.

Beaucoup d'entre eux occupent divers postes ou effectuent des tâches différentes pour s'assurer que The Rolling Barrage continue sa mission.

Les représentants provinciaux ainsi que les bénévoles locaux dans les communautés que nous traversons et où nous nous arrêtons pour la nuit sont également cruciaux tout au long de notre traversée d'un océan à l'autre.

Le conducteur, les passagers et les participants sont également très importants. C'est vous. Sans vous, il n'y a pas de trajet.

Vous intervenez souvent pour assumer des postes tels que faire partie du groupe de sécurité ou pour aider à mettre en place l'événement d'une soirée ou pour ramasser.

Merci pour tout ce que vous faites.

The Rolling Barrage

Randonnée à moto d'un océan à l'autre pour lutter contre le SSPT

Conducteurs et passagers

Nous approchons de ce que qui, nous sommes confiants, sera une autre année record.

Le Rolling Barrage VIII 2024 prendra son départ à Terre-Neuve et se terminera en Colombie-Britannique.

Le nombre d'inscriptions pour le « Full Pull » (traversée complète), à l'échelle provinciale ou interprovinciale, tend vers ce que nous croyons être une année record de participation en termes de conducteurs et de passagers.

Nous gagnons du terrain non seulement de la part des anciens participants à The Rolling Barrage, mais aussi de nouveaux qui se joignent à l'expérience.

L'augmentation continue de progresser de façon très encourageante du côté de la communauté des premiers répondants avec des participants des services de police, des services d'incendie, des services médicaux d'urgence, des services correctionnels et plus encore.

La reconnaissance du deuxième plus grand service de police du Canada, la Police provinciale de l'Ontario, est un témoignage concret envers notre organisation. Les témoignages de nos participants en disent tout aussi long sur The Rolling Barrage, tant sur l'événement et que sur sa mission globale.

Vous, les participants qui rejoignez The Rolling Barrage d'un océan à l'autre et pour des portions entre les deux constituez le « Barrage ». Nous ne sommes pas silencieux.

Merci

[The Rolling Barrage PTSD Foundation / The Rolling Barrage](#)



The Rolling Barrage

Randonnée à moto d'un océan à l'autre pour lutter contre le SSPT

Commanditaires

Nos commanditaires font partie intégrante de la mission de The Rolling Barrage PTSD Foundation et de The Rolling Barrage.

Veuillez prendre le temps de visiter notre page des Commanditaires.

Rejoignez-les sur les médias sociaux et remerciez-les pour leur soutien.



The Rolling Barrage

Randonnée à moto d'un océan à l'autre pour lutter contre le SSPT

Commanditaires de soutien

En 2017, un aspect crucial du succès de The Rolling Barrage a été les supporters dans les différentes communautés que nous avons traversées et dans celles où nous avons passé la nuit tout au long de notre traversées d'un océan à l'autre.

Que ce soit les hôtels qui facilitent notre venue en rendant possible la réservation de bloc de chambres des mois à l'avance, des restaurants et Légions qui nous accueillent à travers le pays ainsi que les communautés qui nous accueillent comme leur famille, nous offrant souvent un repas, nous vous remercions.

Nous avons également connu lors du Rolling Barrage VII en 2023 un merveilleux soutien de la part d'entreprises et d'organisations qui ont également contribué directement et financièrement à The Rolling Barrage PTSD Foundation.

À l'approche de l'édition The Rolling Barrage VIII en 2024, le soutien communautaire qui nous a été accordé dans le passé a considérablement augmenté. Les collectivités de partout au pays sont importantes pour notre succès en tant que randonnée en moto d'un océan à l'autre ainsi que pour le succès global de notre mission de sensibilisation pour lutter contre la stigmatisation associée au SSPT et à d'autres problèmes mentaux et souvent physiques qui découlent du service au Canada et à l'étranger par les militaires et les premiers répondants.

Sur notre site Web, nous avons une page commanditaires de soutien qui contient le logo ou la marque de commerce de nos commanditaires de soutien. On y retrouve également un lien vers leur site Web ou leur médias sociaux.

La plupart de nos commanditaires de soutien ne roulent pas avec nous, mais The Rolling Barrage porte les souvenirs et l'esprit de votre soutien avec nous et nous en sommes éternellement reconnaissants.

Nous vous remercions sincèrement tous.

The Rolling Barrage

Randonnée à moto d'un océan à l'autre pour lutter contre le SSPT

The Rolling Barrage VIII - Affiche édition 2024

The Rolling Barrage

RANDONNÉE À MOTO D'UN OcéAN À L'AUTRE POUR VAINCRE LE SSPT

UNE LEVÉE DE FONDS SUR ROUES EN APPUI AUX VÉTÉRANS, MILITAIRES ACTIFS ET PREMIERS RÉPONDANTS

UN ÉVÉNEMENT REMPLI DE CAMARADERIE, DE FORCE ET D'UNITÉ POUR VAINCRE LA STIGMATISATION LIÉE AU SSPT

2024 DATES ET VILLES

St-John's, T.-N.-L. nuits des 25-26-27 juillet	Sault Ste-Marie, Ont. nuit du 6 août
Gander, T.-N.-L. nuit du 28 juillet	Thunder Bay, Ont. nuit du 7 août
Traversier – Dernier bateau du jour à 23h45	Kenora, Ont. nuit du 8 août
Aulds Cove, N.-É. nuit du 30 juillet	Neepawa, Man. nuit du 9 août
Dartmouth, N.-É. nuit du 31 juillet	Saskatoon, Sask. nuit du 10 août
Oromocto, N.-B. nuit du 1er août	Stony Plain, Alb. nuit du 11 août
🍁 Lévis, Qc nuits des 2 et 3 août 🍁	🍁 Jasper, Alb. nuits des 12 et 13 août 🍁
Kingston, Ont. nuit du 4 août	Okotoks, Alb. nuit du 14 août
Barrie, Ont. nuit du 5 août	Cranbrook, C.-B. nuit du 15 août
	Princeton, C.-B. nuit du 16 août
DERNIÈRE ÉTAPE	
Aldergrove, C.-B. nuit du 17 août	

WWW.THEROLLINGBARRAGE.COM

The Rolling Barrage

Randonnée à moto d'un océan à l'autre pour lutter contre le SRT

Feuilles de route

Les pages suivantes sont les feuilles de route qui, à leur tour, font partie de l'ensemble du guide d'informations sur l'itinéraire. Les feuilles de route commencent à Terre-Neuve et se terminent en Colombie-Britannique.

L'information contenue dans les feuilles de route est aussi précise que possible. Les facteurs qui peuvent affecter les horaires, par exemple, sont les **projets de construction** qui peuvent commencer après la publication de celles-ci. Cela peut affecter les temps de déplacement et les modèles de trafic potentiels.

Les conditions météorologiques sont et peuvent être imprévisibles. Ceci peut également influencer des délais dans les feuilles de route. Selon le type de temps, un effort pour traverser les conditions météorologiques défavorables est fait en considérant d'abord et avant tout la sécurité. Dans certains cas, en raison de problèmes de sécurité, le trajet doit être retardé.

Les catastrophes naturelles ou les zones actuellement sous le contrôle de la gestion des urgences par les municipalités locales ou les autorités provinciales peuvent également avoir une incidence sur tout, des itinéraires aux horaires. Lorsque cela est possible, nous nous efforcerons de communiquer la situation le plus rapidement possible sur notre page Facebook minimalement.

Des accidents peuvent survenir à tout moment. Par le passé, il y a eu des accidents malheureux qui ont eu lieu sur le trajet. Selon la gravité de l'accident, cela peut retarder celui-ci. Cela peut être dû au fait que l'itinéraire est une autoroute avec des options détours limités ou les autorités et les premiers répondants, doivent fermer la route jusqu'à ce que l'accident ait fait l'objet d'une enquête et que la route soit réouverte. Dans la mesure du possible, nous communiquerons la situation le plus rapidement possible. Cependant, la sécurité de la randonnée, des conducteurs et des participants est primordiale.

The Rolling Barrage

Randonnée à moto d'un océan à l'autre pour lutter contre le SRT

Route / Event Changes

Changes in the Route Documents while unfortunate and The Rolling Barrage does absolutely everything within our ability to ensure our routes and timings are as accurate as possible, we do not control **Road Closures, Construction Projects** whether planned or based on **Emergencies, Weather, Natural Disasters** or **Crisis** based incidents, and **Accidents**.

Some **Events** can also change such as **Breakfast, Lunch or Dinner** locations.

We will note here on this page in updated versions as quickly as possible significant changes to the Route Guide Version. Minimally we will do our best to notify via Social Media on our Facebook page. <https://www.facebook.com/therollingbarrage>

Route / Event Changes – Current Status

March 31 – 2024 – Version 1.0 – Tire Dip – location/route not added for British Columbia

- Day 7 – Levis QC – routes/activities not added. Will be added at a later date.
- Day 17 – Jasper – AB – routes/activities not added. Will be added at a later date.



The Rolling Barrage

Randonnée à moto d'un océan à l'autre pour lutter contre le SSRT

Day Ride & NL Tire Dip (sam, 27 juillet 2024)



Allez à Google Maps: <https://maps.app.goo.gl/8RMbGqYjkenycMc4A>




Arrêts Quotidiens		
Véhicule de marchandises	Sera à l'adresse ci-bas avant le départ pour les achats l'enregistrement.	
• Les pullers complets doivent / s'enregistrer	Holiday Inn St. John's Newfoundland , St. John's NL	
A. Départ	Holiday Inn St. John's Newfoundland , St. John's NL	
B. Présentation	Government House St. John's NL	
C. Monument commémoratif	War Memorial St. John's NL	
Véhicule de marchandises	Sera à l'adresse ci-bas avant le départ pour les achats l'enregistrement.	
D. Déjeuner/événement/enregistrement	Rugged Rock Harley-Davidson , Mount Pearl, NL	
E. Monument commémoratif	War Memorial , Conception Bay South, NL A1X 7B2	
Camion Merch	Camion Merch sera à l'adresse ci-dessous avant TRB pour les ventes	
F. Trempette de pneu / souper	Royal Canadian Legion Branch 32 , Bay Roberts, NL	
• Hôtel (Nuitée)	Holiday Inn St. John's Newfoundland , St. John's, NL	
Contacts		
Point de contact principal	Chad Sainsbury (NL Lead)	NL@therollingbarrage.com
Sunray (Directeur)	Jim Gordon	Ride.Director@therollingbarrage.com
Sunray Minor (Asst.-Dir.)		

Itinéraire détaillé – Les lieux d'ENREGISTREMENT sont en ROUGE

ASSUREZ-VOUS D'AVOIR FAIT LE PLEIN D'ESSENCE CHAQUE MATIN AVANT LE DÉPART

Merci de vous présenter 1 heure avant l'heure de départ à l'enregistrement

Ce symbole vous indique où est situé le camion de marchandise pour l'achat et l'enregistrement 

Départ	Heure	Arrivée	Heure	Type d'arrêt	Durée arrêt	KMS	mi
St. John's Holiday Inn St. John's Newfoundland , 180 Portugal Cove Rd, St. John's, NL A1B 2N2	L'enregistrement commence à 08:00	Tous les pullers complets doivent s'enregistrer pour TRB 2024 afin que VOUS N'AYEZ PAS À LE FAIRE LE MATIN					
Holiday Inn St. John's Newfoundland, 180 Portugal Cove Rd, St. John's, NL A1B 2N2	09:00	Government House , 50 Military Rd, St. John's, NL A1C 5W4	09:10	Présentation	30 min	3 km	2 mi
Government House, 50 Military Rd, St. John's, NL A1C 5W4	09:40	War Memorial , 90-94 Water St, St. John's, NL A1C 1A4	09:45	Mémorial/ Bénédiction de vélo	60 min	750 m	.5 mi
War Memorial, 90-94 Water St, St. John's, NL A1C 1A4	10:45	Mount Pearl Rugged Rock Harley-Davidson , 12 Allston St, Mount Pearl, NL A1N 0A4	11:05	Déjeuner/événement Enregistrement 	115 min	20 km	12 mi
Rugged Rock Harley-Davidson, 12 Allston St, Mount Pearl, NL A1N 0A4	13:00	War Memorial , 12 Remembrance Sq, Conception Bay South, NL A1X 7B2	13:15	Mémorial	30 min	15 km	9 mi
War Memorial 12 Remembrance Sq, Conception Bay South, NL A1X 7B2	13:45	Royal Canadian Legion Br 32 , 108 Water St, Bay Roberts, NL	14:50	Creux de pneu 	100 Min	61 km	38 mi
Royal Canadian Legion Br 32 108 Water St, Bay Roberts, NL	16:30	Royal Canadian Legion Br 32 , 108 Water St, Bay Roberts, NL	16:30	Souper	90 Min		
Royal Canadian Legion Br 32 108 Water St, Bay Roberts, NL	18:00	Holiday Inn St. John's Newfoundland , 180 Portugal Cove Rd, St. John's, NL A1B 2N2	19:00	Finale Préparez-vous pour KSU à 0800		92 km	57 mi
HÔTEL (Nuitée)		Holiday Inn St. John's Newfoundland, 180 Portugal Cove Rd, St. John's, NL A1B 2N2					
SOUPER		Royal Canadian Legion Br 32, 108 Water St, Bay Roberts, NL					

KM TOTAL QUOTIDIEN: 191 MILES TOTAUX QUOTIDIEN: 119

KM TOTAL DE LA TRAVERSÉE: 191 MILLES TOTAUX DE LA TRAVERSÉE: 110

Notes spéciales:

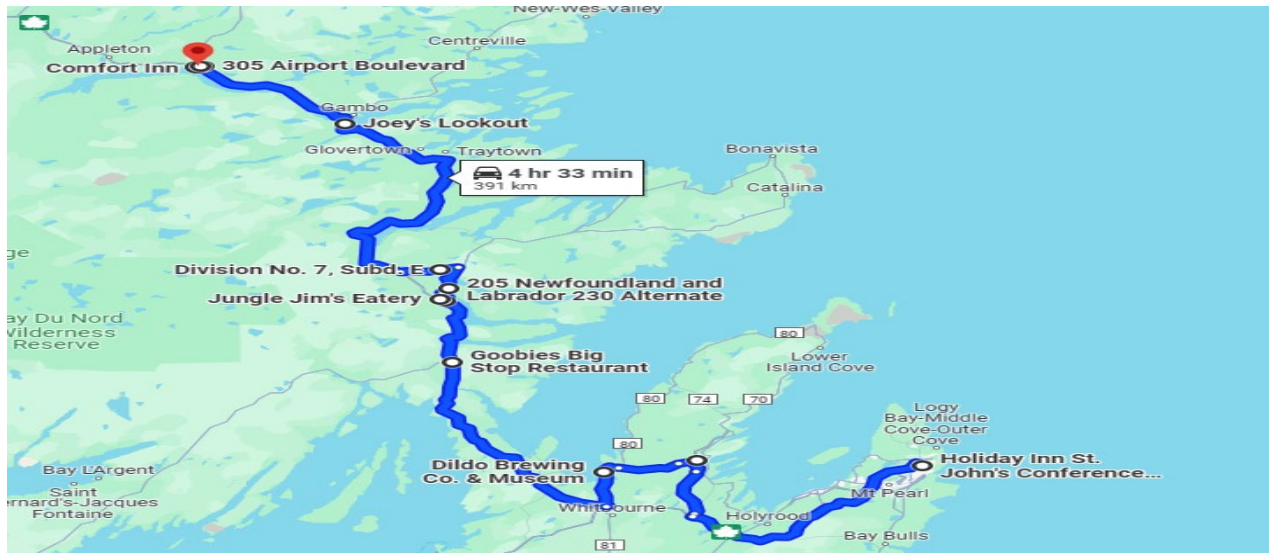
Marée basse 0609, marée haute 1220, marée basse 1856



The Rolling Barrage

Randonnée à moto d'un océan à l'autre pour lutter contre le SSRT

Jour 01 (dimanche 28 juillet 2024) St. John's T.-N.-L. – Gander T.-N.-L.



Allez à Google Maps: <https://maps.app.goo.gl/wSTfbydkvZJ6a9sEA>

Arrêts Quotidiens




Véhicule de marchandises	Sera à l'adresse ci-bas avant le départ pour les achats l'enregistrement.	
• Admission	Holiday Inn St. John's Newfoundland , St. John's NL	
A. Départ	Holiday Inn St. John's Newfoundland , St. John's NL	
B. Autres	Dildo Brewing Co. & museum , Dildo NL	
C. Carburant	Goobies Big Stop , Come By Chance NL	
Véhicule de marchandises	Sera à l'adresse ci-bas avant le départ pour les achats l'enregistrement.	
D. Déjeuner/enregistremen	Jungle Jims Eatery , Clarenville NL	
E. La photo	Joey's Lookout , Gambo, NL AOG 2P0	
F. Monument commémoratif	Town of Gander Compassion Monument , Gander NL	
• Hôtel (Nuitée)	Comfort Inn Gander , Gander NL	
Camion Merch	Camion Merch sera à l'adresse ci-dessous avant TRB pour les ventes	
• Souper	Royal Canadian Legion Br 8 , Gander NL	
Contacts		
Point de contact principal	Chad Sainsbury (NL Lead)	NL@therollingbarrage.com
Sunray (Directeur)	Jim Gordon	Ride.Director@therollingbarrage.com
Sunray Minor (Asst.-Dir.)		

Itinéraire détaillé – Les lieux d'ENREGISTREMENT sont en ROUGE

ASSUREZ-VOUS D'AVOIR FAIT LE PLEIN D'ESSENCE CHAQUE MATIN AVANT LE DÉPART

Merci de vous présenter 1 heure avant l'heure de départ à l'enregistrement

Ce symbole vous indique où est situé le camion de marchandise pour l'achat et l'enregistrement 

Départ	Heure	Arrivée	Heure	Type d'arrêt	Durée arrêt	KMS	mi
St. John's Holiday Inn St. John's 180 Portugal Cove Rd, St. John's, NL A1B 2N2	L'enregistrement commence à 07:00						
Holiday Inn St. John's, 180 Portugal Cove Rd, St. John's, NL A1B 2N2	08:00	Dildo Brewing Co. & Museum , 90 Front Rd, Dildo, NL A0B 1P0	09:20	Autres	60 min	116 km	71 mi
Dildo Brewing Co. & Museum, 90 Front Rd, Dildo, NL A0B 1P0	10:15	Goobies Big Stop , 162Trans-Canada Hwy, Come By Chance, NL A0B 1N0	11:15	Carburant	45 min	88 km	55 mi
Goobies Big Stop, 162Trans-Canada Hwy, Come By Chance, NL A0B 1N0	12:00	Clarenville Jungle Jims Eatery , 64 Manitoba Dr, Clarenville, NL A5A 1K6	12:30	Déjeuner/Enregistrement 	90 min	30 km	18 mi
Jungle Jims Eatery, 64 Manitoba Dr, Clarenville, NL A5A 1K6	14:00	Joey's Lookout , Gambo, NL A0G 2P0	15:15	La photo	30 min	118 km	73 mi
Joey's Lookout, Gambo, NL A0G 2P0	15:45	Town of Gander Compassion Monument , 100 Elizabeth Dr, Gander, NL A1V 1G7	16:15	Monument commémoratif	45 min	40 km	25 mi
Town of Gander Compassion Monument, 100 Elizabeth Dr, Gander, NL A1V 1G7	17:00	Comfort Inn Gander , 112 Trans-Canada Hwy, Gander, NL A1V 1P8	17:05	Finale		2 km	1 mi
HÔTEL (Nuitée)		Comfort Inn Gander, 112 Trans-Canada Hwy, Gander, NL A1V 1P8					
SOUPER	18:00	Royal Canadian Legion Br 8 , Gander NL					

KM TOTAL QUOTIDIEN: 392 MILES TOTAUX QUOTIDIEN: 244

KM TOTAL DE LA TRAVERSÉE: 583 MILLES TOTAUX DE LA TRAVERSÉE: 362

Notes spéciales:

Menu du déjeuner Jungle Jim's Set Menu; Inclus sont un pop ou un café :

-2pc Fish & Chips -Safari Club & Frites - BBQ Bacon Cheddar Burger & Frites

-Salade de poulet jungle -Bol de poulet à l'ail au miel (sans gluten)

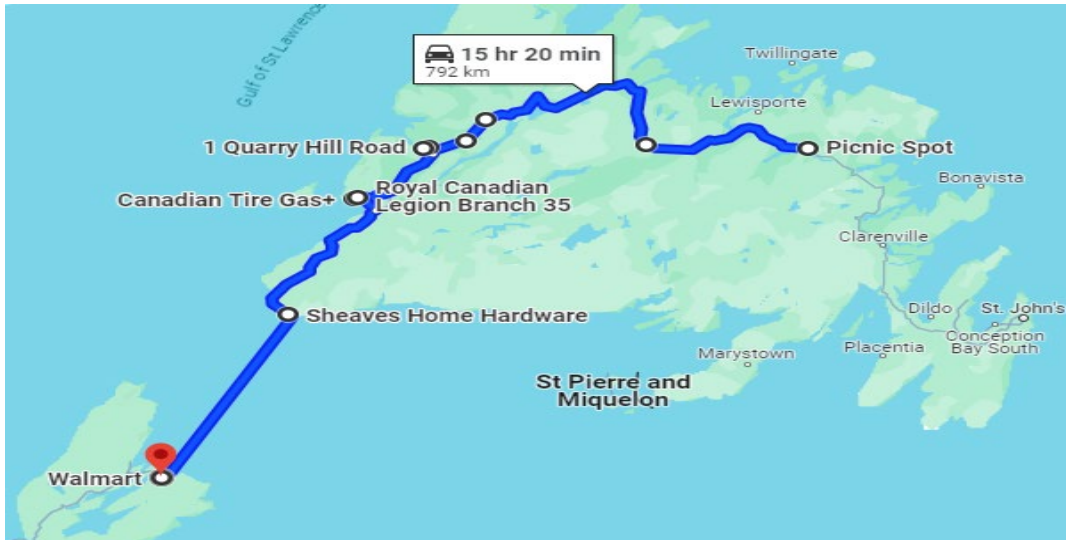
Le dîner est organisé par le Centre de ressources pour les familles des militaires Gander à la Légion royale canadienne Br 8 (utiliser le lien dans l'itinéraire détaillé)



The Rolling Barrage

Randonnée à moto d'un océan à l'autre pour lutter contre le SSPT

Jour 02 (lun, 29 juillet 2024) – Gander NL – North Sydney N.-É.



Allez à Google Maps: <https://maps.app.goo.gl/s9HxYpfDosBFnfui9>





Arrêts Quotidiens		
Véhicule de marchandises	Sera à l'adresse ci-bas avant le départ pour les achats l'enregistrement.	
• Admission	Région de Marshall en face de l'hôtel Picnic Spot TCH Gander,	
A. Départ	Région de Marshall en face de l'hôtel Picnic Spot TCH Gander,	
B. Carburant/petits réservoirs	Irving Oil, Badger NL	
Camion Merch	Camion Merch sera à l'adresse ci-dessous avant TRB pour les ventes	
C. Carburant	Deer Lake Big Stop, Deer Lake NL	
Véhicule de marchandises	Sera à l'adresse ci-bas avant le départ pour les achats l'enregistrement.	
D. Déjeuner/enregistrement	Royal Canadian Legion, Pasadena, NL	
E. Carburant/petits réservoirs	Canadian Tire gas bar, Stephenville NL	
Camion Merch	Camion Merch sera à l'adresse ci-dessous avant TRB pour les ventes	
F. Dîner	Royal Canadian Legion Branch 35, Stephenville NL	
TOUS LES VÉLOS FERONT LE CARBURANT À IRVING OU NORTH ATLANTIC À PORT AUX BASQUE ET SE RENCONTRERONT À MARSHALL POINT		
G. Marshall après le ravitaillement en carburant	Sheaves Home Hardware, Grand Bay East NL	
Camion Merch	Camion Merch sera à l'adresse ci-dessous avant TRB pour les ventes	
H. Enregistrement du bateau	Marine Atlantic Vehicle Check-in, Channel-Port aux Basques NL	
Changement d'heure sur le bateau 1/2 Heure de retour		
I. Continent	Walmart, 116 King St, North Sydney, NS B2A 3R7	
Contacts		
Point de contact principal	Chad Sainsbury (NL Lead)	NL@therollingbarrage.com
Sunray (Directeur)	Jim Gordon	Ride_Director@therollingbarrage.com
Sunray Minor (Asst.-Dir.)		

Itinéraire détaillé – Les lieux d'ENREGISTREMENT sont en ROUGE

ASSUREZ-VOUS D'AVOIR FAIT LE PLEIN D'ESSENCE CHAQUE MATIN AVANT LE DÉPART

Merci de vous présenter 1 heure avant l'heure de départ à l'enregistrement

Ce symbole vous indique où est situé le camion de marchandise pour l'achat et l'enregistrement 

Départ	Heure	Arrivée	Heure	Type d'arrêt	Durée arrêt	KMS	mi
Gander MARSHALL AREA Picnic Spot TCH Gander, 109 Trans-Canada Hwy, Gander, NL A0G 1C0	L'enregistrement commence à 06:30	RÉGION DE MARSHALL EN FACE DE L'HÔTEL LA REMORQUE D'ENREGISTREMENT FERME À 07:30					
MARSHALL AREA Picnic Spot TCH Gander, 109 Trans-Canada Hwy, Gander, NL A0G 1C0	08:00	Irving Oil , 2 Badger Rd, Badger, NL A0H 1A0	09:30	Carburant/p etits réservoirs Autres	30 min	123 km	76 mi
Irving Oil, 2 Badger Rd, Badger, NL A0H 1A0	10:00	Deer Lake Big Stop , 62 Trans-Canada Hwy, Deer Lake, NL A8A 2E4	11:45	Carburant	30 min	181 km	112 mi
Deer Lake Big Stop, 62 Trans-Canada Hwy, Deer Lake, NL A8A 2E4	12:15	Pasadena Royal Canadian Legion , 91 Main St, Pasadena, NL A0L 1K0	12:30	Déjeuner/ Enregistrem ent 	90 min	24 km	15 mi
Royal Canadian Legion, 91 Main St, Pasadena, NL A0L 1K0	14:00	Canadian Tire gas bar , Stephenville NL	15:15	Carburant/ Faites votre propre chemin vers la Légion	30 min	120 km	75 mi
Canadian Tire Gas+ 15-17 Main St, Stephenville, NL A2N 1H3	15:45	Royal Canadian Legion Branch 35 , 45 Oregon Dr, Stephenville, NL A2N 2X7	15:50	Dîner 	90 Min	3 Km	2 mi
TOUS LES VÉLOS FERONT LE CARBURANT À IRVING OU NORTH ATLANTIC À PORT AUX BASQUE ET SE RENCONTRERONT À MARSHALL POINT							
VOUS DEVEZ ÊTRE VÉRIFIÉ AU MOINS 2 HEURES AVANT L'HEURE D'EMBARQUEMENT ET NON L'HEURE DE LA NAVIGATION							
AVERTISSEMENT							
DANS LA RÉGION DE WRECKHOUSE, ON SAIT QU'IL Y A DES VENTS VIOLENTS ASSEZ FORTS POUR SOUFFLER DES SEMI-REMORQUES, PRÉPAREZ-VOUS À CELA.							
Royal Canadian Legion Branch 35, 45 Oregon Dr, Stephenville, NL A2N 2X7	17:30	Sheaves Home Hardware , 10 High St, Grand Bay East, NL A0N 1K0	19:15	Marshall, Le point	30 min	161 Km	100 mi
Sheaves Home Hardware, 10 High St, Grand Bay East, NL A0N 1K0	19:45	Marine Atlantic Vehicle Check-in , 10 Marine Dr, Channel-Port aux Basques, NL A0M 1C0	20:00	Doit S'Enregistrer Au Moins 2 Heures Avant L'Embarquement 		4 km	2 mi
Changement d'heure sur le bateau 1/2 Heure de retour							
Marine Atlantic Vehicle Check-in, 10 Marine Dr, Channel-Port aux Basques, NL A0M 1C0	23:45	Walmart , 116 King St, North Sydney, NS B2A 3R7	07:00 to 08:00	Autres 60 min			Rencontrez l'équipage du continent



The Rolling Barrage

Randonnée à moto d'un océan à l'autre pour lutter contre le SSRT

Jour 02 (lun, 29 juillet 2024) – Gander NL – North Sydney N.-É.

KM TOTAL QUOTIDIEN: 616 MILES TOTAUX QUOTIDIEN: 382

KM TOTAL DE LA TRAVERSÉE: 1199 MILLES TOTAUX DE LA TRAVERSÉE: 744

Notes spéciales:

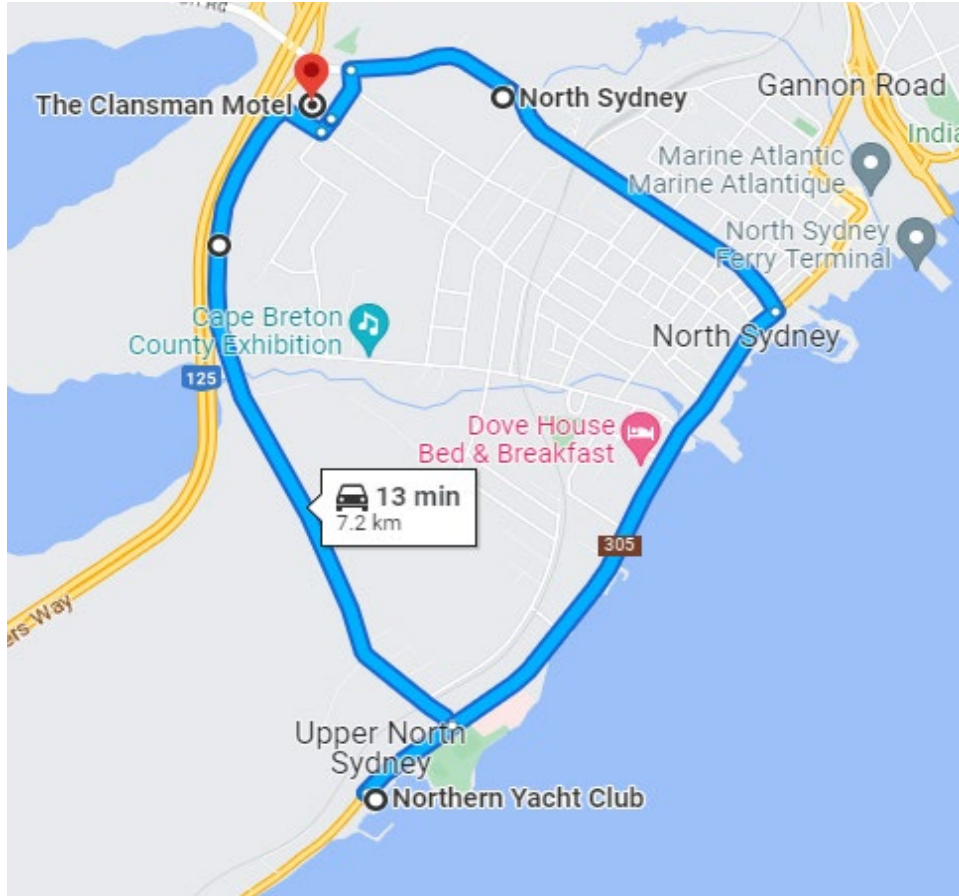
TRB attrapera le dernier bateau du jour / nuit le 29.



The Rolling Barrage

Randonnée à moto d'un océan à l'autre pour lutter contre le SSPT

Jour 02.2 NS Profondeur des pneus / Poids des pneus (lun. 29 juillet 2024)



Allez à Google Maps: <https://goo.gl/maps/TCRqfSaE6GJvpNzm6>

Daily Stops		
• Enregistrement complet des Full Pullers	The Clansman Motel , North Sydney, NS	
A. Départ	The Clansman Motel , North Sydney, NS	
B. Mouillage des pneus / Souper	Northern Yacht Club , North Sydney, NS	
C. Plan du matin	Walmart Parking Lot	
D. L'hôtel	The Clansman Motel , North Sydney, NS	
Contacts		
Point de contact principal	Ian Hutchings (NS Lead)	NS@therollingbarrage.com



The Rolling Barrage

Randonnée à moto d'un océan à l'autre pour lutter contre le SSPT

Jour 02.2 NS Profondeur des pneus / Poids des pneus (lun. 29 juillet 2024)

Itinéraire détaillé – **Le rouge** indique les **points** d'enregistrement

ASSUREZ-VOUS QUE LE CARBURANT EST RECHARGÉ POUR LE LENDEMAIN MATIN

Veillez arriver 1 heure avant l'heure de départ à l' **enregistrement**

Depart	Time	Arrive	Time	Stop Type	Stop Time	KMS
The Clansman Motel, 9 Baird St, North Sydney, NS B2A 0A9	L'enregistrement commence à 17:00	TOUS LES FULL PULLERS DOIVENT S'ENREGISTRER POUR TRB 2024 À ce moment. Ainsi ils n'auront pas à LE FAIRE LE MATIN				
The Clansman Motel, 9 Baird St, North Sydney, NS B2A 0A9	17:45	Northern Yacht Club, 27 Seaview Dr, North Sydney, NS B2A 3N5	18:00	Mouillage des pneus (pour les Full Puller à partir de la N.-É.) / Souper		3 km
Northern Yacht Club, 27 Seaview Dr, North Sydney, NS B2A 3N5	19:30	Walmart Parking Lot	19:45	Expliquer le plan du matin		4 km
Walmart Parking Lot	20:00	The Clansman Motel, 9 Baird St, North Sydney, NS B2A 0A9	20:15	SOYEZ PRÊTS pour DÉPART à 0645		1 km



The Rolling Barrage

Randonnée à moto d'un océan à l'autre pour lutter contre le SSRT

Jour 03 (Mar 30 juillet 2024) North Sydney N.-É. – Frankville N.É.



Allez à Google Maps: <https://maps.app.goo.gl/dZn1o3YEmJTtV8sdA>

Arrêts Quotidiens		
Véhicule de marchandises	Sera à l'adresse ci-bas avant le départ pour les achats l'enregistrement.	
• Admission	North Sydney , Nova Scotia, Walmart Parking Lot, Northeast Corner	
A. Départ	North Sydney , Nova Scotia, Walmart Parking Lot, Northeast Corner	
B. Pause/ Carburant pour petits réservoirs	Wreck Cove General Store , Birch Plain, NS	
Véhicule de marchandises	Sera à l'adresse ci-bas avant le départ pour les achats l'enregistrement.	
C. Diner et enregistrement	Royal Canadian Legion Branch 105 , Cabot Trail, Ingonish, Nova Scotia	
D. Pause/Photos	MacKenzie Mountain look-off - The Highland Plateau, Pleasant Bay, NS	
E. Mise en place pour carburant	Harbour Authority of Cheticamp , Chéticamp, NS. L'équipe de sécurité indiquera aux participants leur moment pour faire le plein.	
F. Carburant	Petro-Canada , Chéticamp, NS Après le plein, dirigez-vous vers la caserne des pompiers de Chericamp	
Véhicule de marchandises	Sera à l'adresse ci-bas avant le départ pour les achats l'enregistrement.	
G. Pause/enregistrement	Cheticamp Fire Hall , Chéticamp, NS	
• Hôtel (Nuitée)	The Cove Motel & Restaurant, Frankville, NS B0H 1K0	
• Souper	The Cove Motel & Restaurant, Frankville, NS B0H 1K0	
Contacts		
Point de contact principal	Ian Hutchings	NS@therollingbarrage.com
Sunray (Directeur)	Jim Gordon	Ride.Director@therollingbarrage.com
Sunray Minor (Asst.-Dir.)		

Itinéraire détaillé – Les lieux d'ENREGISTREMENT sont en ROUGE

ASSUREZ-VOUS D'AVOIR FAIT LE PLEIN D'ESSENCE CHAQUE MATIN AVANT LE DÉPART

Merçi de vous présenter 1 heure avant l'heure de départ à l'enregistrement

Ce symbole vous indique où est situé le camion de marchandise pour l'achat et l'enregistrement 

Départ	Heure	Arrivée	Heure	Type d'arrêt	Durée arrêt	KMS	mi
North Sydney North Sydney , Nova Scotia, Walmart Parking Lot, Northeast Corner	Enregistrement Début à 07:00	<p align="center">Les participants en provenance de Terre-Neuve arriveront entre 0700 et 0800</p> <p align="center">Zone de mise en place : Coin nord-est du stationnement du Walmart</p> <p align="center">À côté de Tim Hortons</p> 					
Les petits reservoirs feront le plein au Magasin Général de Wreck Cove, les autres le feront à Cheticamp.							
North Sydney, Nova Scotia, Walmart Parking Lot, Northeast Corner	08:45	Wreck Cove General Store , 42470 Cabot Trail, Birch Plain, NS B0C 1H0	10:00	Pause/Carburant Petits réservoirs	45 min	89 km	55 mi
Wreck Cove General Store, 42470 Cabot Trail, Birch Plain, NS B0C 1H0	10:45	Ingonish Royal Canadian Legion Branch 105 , 35969 Cabot Trail, Ingonish, NS B0C 1K0	11:15	Diner et enregistrement	60 mins	34 km	21 mi
Royal Canadian Legion Branch 105, 35969 Cabot Trail, Ingonish, NS B0C 1K0	12:15	MacKenzie Mountain look-off - The Highland Plateau, 23305-23083, NS-30, Pleasant Bay, NS B0E 2P0	13:15	Pause/Photos	30 min	68 km	42 mi
MacKenzie Mountain look-off - The Highland Plateau, 23305- 23083, NS-30, Pleasant Bay, NS B0E 2P0	13:45	Harbour Authority of Cheticamp , 15461 Cabot Trail, Chéticamp, NS B0E 1H0	14:15	L'équipe de sécurité indiquera aux participants leur moment pour faire le plein.		37 km	23 mi
Harbour Authority of Cheticamp, 15461 Cabot Trail, Chéticamp, NS B0E 1H0		Petro-Canada , 15437 Cabot Trail, Chéticamp, NS B0E 1H0		Carburant pour tous		110 m	
Après le plein, dirigez-vous vers la caserne des pompiers de Chericamp pour vous remettre en place							
Petro-Canada, 15437 Cabot Trail, Chéticamp, NS B0E 1H0		Chéticamp Cheticamp Fire Hall , 15 Barren Rd, Chéticamp, NS B0E 1H0		Pause Enregistrement	90 min	950 m	.5 mi
Cheticamp Fire Hall, 15 Barren Rd, Chéticamp, NS B0E 1H0	15:45	The Cove Motel & Restaurant, 298 D 31 Rd, Frankville, NS B0H 1K0	17:45	Finale		143 km	89 mi
HÔTEL (Nuitée)		The Cove Motel & Restaurant, 298 D 31 Rd, Frankville, NS B0H 1K0		Il y a de la musique au Cove Motel Le trajet du jour se termine au Cove Motel			
SOUPER		The Cove Motel & Restaurant, 298 D 31 Rd, Frankville, NS B0H 1K0					

KM TOTAL QUOTIDIEN: 372 MILES TOTAUX QUOTIDIEN: 231

KM TOTAL DE LA TRAVERSÉE: 1571 MILLES TOTAUX DE LA TRAVERSÉE: 975

Notes spéciales:

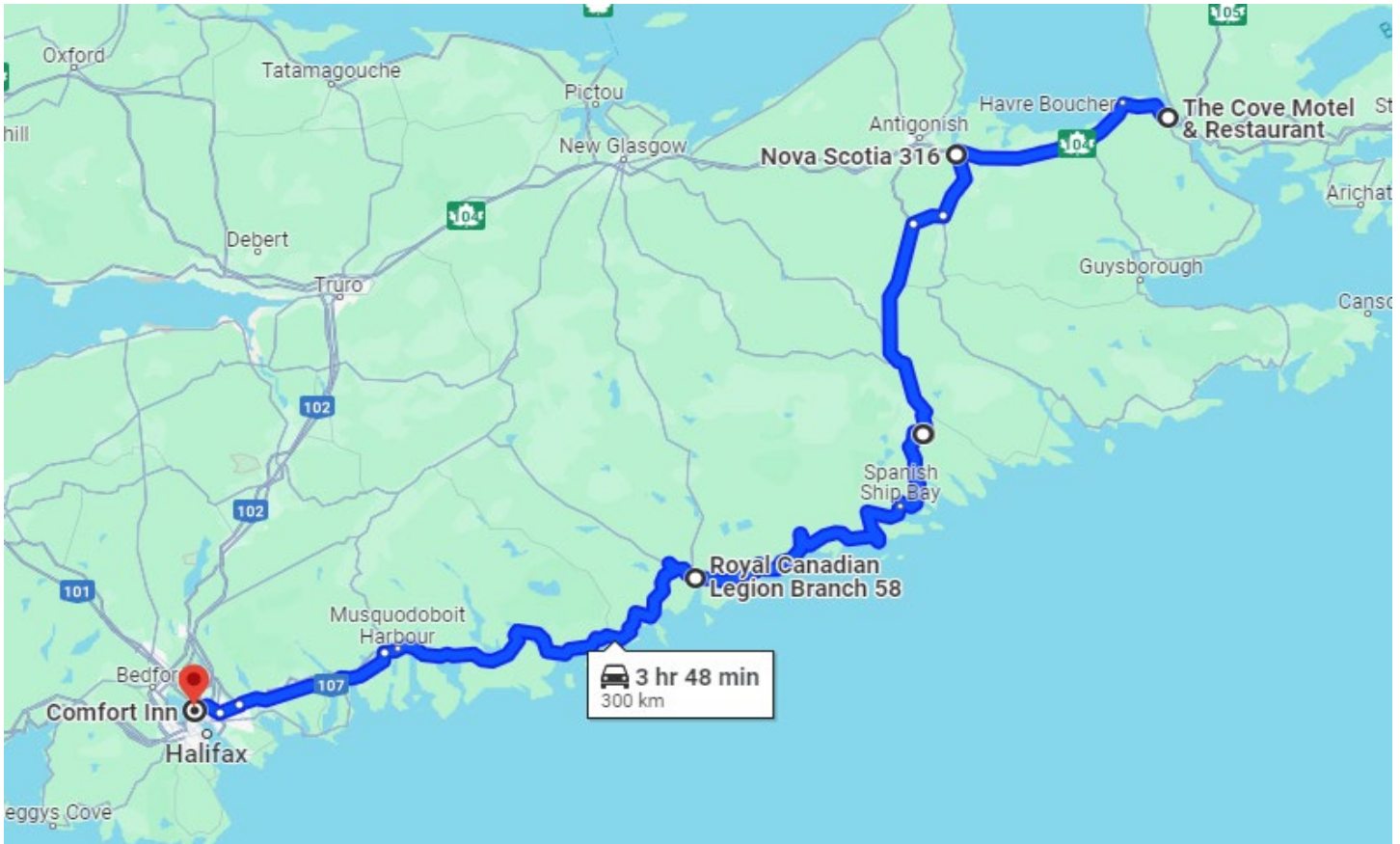
Après le plein, toutes les motos se rassemblent à la caserne des pompiers de Chericamp



The Rolling Barrage

Randonnée à moto d'un océan à l'autre pour lutter contre le SSPT

Jour 04 (MER 31 juillet 2024) Frankville (N.-É.) – Dartmouth (N.-É.)



Allez à Google Maps: <https://maps.app.goo.gl/j7iZjoigxFVHcVGX9>


Arrêts Quotidiens		
Véhicule de marchandises	Sera à l'adresse ci-bas avant le départ pour les achats l'enregistrement.	
• Admission	Cove Motel , Frankville, NS B0H 1K0	
A. Départ	Cove Motel , Frankville, NS B0H 1K0	
Véhicule de marchandises	Sera à l'adresse ci-bas avant le départ pour les achats l'enregistrement.	
B. Village d'antan/enregistrement	Sherbrooke Village , Sherbrooke, NS	
Véhicule de marchandises	Sera à l'adresse ci-bas avant le départ pour les achats l'enregistrement.	
C. Dîner/carburant par vous-même / Enregistrement	Royal Canadian Legion Branch 58 , Watt Section, NS	
• Hôtel (Nuitée)	Comfort Inn , Dartmouth, NS B3A 1J7	
• Souper	Ship Victory Restaurant & Lounge , Dartmouth, NS B3A 1J7	
Contacts		
Point de contact principal	Ian Hutchings (NS Lead)	NS@therollingbarrage.com
Sunray (Directeur)	Jim Gordon	Ride.Director@therollingbarrage.com
Sunray Minor (Asst.-Dir.)		

Itinéraire détaillé – Les lieux d'ENREGISTREMENT sont en ROUGE

ASSUREZ-VOUS D'AVOIR FAIT LE PLEIN D'ESSENCE CHAQUE MATIN AVANT LE DÉPART

Merci de vous présenter 1 heure avant l'heure de départ à l'enregistrement

Ce symbole vous indique où est situé le camion de marchandise pour l'achat et l'enregistrement 

Départ	Heure	Arrivée	Heure	Type d'arrêt	Durée e arrêt	KMS	mi
Frankville The Cove Motel & Restaurant, 298 D 31 Rd, Frankville, NS B0H 1K0		Enregistrement Débute à 08:00					
The Cove Motel & Restaurant, 298 D 31 Rd, Frankville, NS B0H 1K0	09:00	Sherbrooke Sherbrooke Village , 42 Main St, Sherbrooke, NS B0J 3C0	10:15	Village d'Antan Enregistrem ent 	90 mins	104 km	65 mi
Sherbrooke Village, 42 Main St, Sherbrooke, NS B0J 3C0	11:45	Watt Section Royal Canadian Legion Branch 58 , Downstairs, 23566, Nova Scotia Trunk 7, Watt Section, NS B0J 3B0	12:45	Diner/carbur ant par vous-même Enregistrem ent 	120 mins	77 km	48 mi
TOUS les motos font le plein par eux-mêmes et retournent à la Legion (liens ci-dessous) Church Point Variety , Wilsons Gas , Irving Oil							
Royal Canadian Legion Branch 58, Downstairs, 23566, Nova Scotia Trunk 7, Watt Section, NS B0J 3B0	14:45	Comfort Inn , 456 Windmill Rd, Dartmouth, NS B3A 1J7	16:30	Finale		119 km	74 mi
HÔTEL (Nuitée)		Comfort Inn, 456 Windmill Rd, Dartmouth, NS B3A 1J7					
SOUPER		Ship Victory Restaurant & Lounge , 400 Windmill Rd, Dartmouth, NS B3A 1J7		280 m à pied de l'hôtel			

KM TOTAL QUOTIDIEN: 300 MILES TOTAUX QUOTIDIEN: 187

KM TOTAL DE LA TRAVERSÉE: 1871 MILLES TOTAUX DE LA TRAVERSÉE: 1162

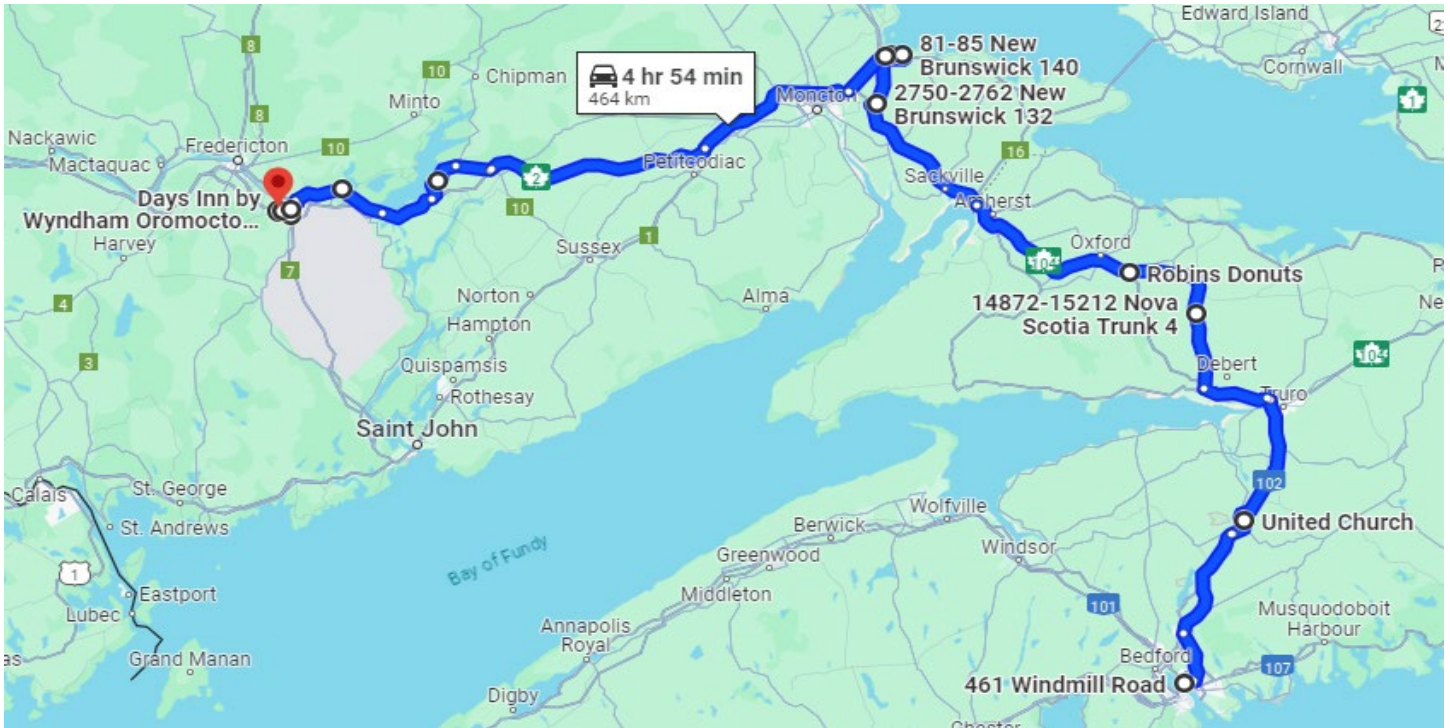
Notes spéciales:



The Rolling Barrage

Randonnée à moto d'un océan à l'autre pour lutter contre le SSPT

Jour 05 (Jeudi 01 août 2024) Dartmouth N.-É. - Oromocto NB



Allez à Google Maps: <https://maps.app.goo.gl/DPEsm5icBJWKiWxY9>





Arrêts Quotidiens	
Véhicule de marchandises	Sera à l'adresse ci-bas avant le départ pour les achats l'enregistrement.
• Admission (Lot nord)	Glow The Event Store , Dartmouth, NS B3A 1J9
A. Départ (Lot nord)	Glow The Event Store , Dartmouth, NS B3A 1J9
B. Mémorial	United Church , Shubenacadie, NS
C. Carburant	Ultramar , Oxford, NS
Véhicule de marchandises	Sera à l'adresse ci-bas avant le départ pour les achats l'enregistrement.
D. Dîner/Carburant par vous-même/ Enregistrement	Shediac Legion Branch 33 , Shediac, NB E4P 2G1
Véhicule de marchandises	Sera à l'adresse ci-bas avant le départ pour les achats l'enregistrement.
E. La photo	Shediac Big Lobster , Shediac NB, E4P 2A5
• Hôtel (Nuitée)	Days Inn , Oromocto, NB E2V 4T9
Véhicule de marchandises	Sera à l'adresse ci-bas avant le départ pour les achats l'enregistrement.
• Souper	Geary Lion's Club , Geary, NB E2V 3W6
Contacts	
Point de contact principal	Ian Hutchings (NS Lead) NS@therollingbarrage.com
Sunray (Directeur)	Jim Gordon Ride.Director@therollingbarrage.com
Sunray Minor (Asst.-Dir.)	

Itinéraire détaillé – Les lieux d'ENREGISTREMENT sont en ROUGE

ASSUREZ-VOUS D'AVOIR FAIT LE PLEIN D'ESSENCE CHAQUE MATIN AVANT LE DÉPART

Merci de vous présenter 1 heure avant l'heure de départ à l'enregistrement

Ce symbole vous indique où est situé le camion de marchandise pour l'achat et l'enregistrement 

Départ	Heure	Arrivée	Heure	Type d'arrêt	Durée arrêt	KMS	mi
Dartmouth Glow The Event Store , 461 Windmill Rd, Dartmouth, NS B3A 1J9	L'enregistrement Début e à 06:00	Mise en place dans la zone nord du grand Stationnement					
Glow The Event Store, 461 Windmill Rd, Dartmouth, NS B3A 1J9	07:00	United Church , 2869 Nova Scotia Trunk 2, Shubenacadie, NS B0N 2H0	07:35	Mémorial	45 Mins	57 km	35 mi
Garez-vous dans le stationnement de l'église, marchez jusqu'au parc voisin, respectez le const. Stevenson de la GRC							
United Church, 2869 Nova Scotia Trunk 2, Shubenacadie, NS B0N 2H0	08:30	Ultramar-Gas Station 9768 NS-4, Oxford, NS B0M 1P0	09:45	Carburant	45 Mins	104 km	65 mi
Ultramar-Gas Station 9768 NS-4, Oxford, NS B0M 1P0	10:30	Shediac Shediac Legion Br 33 386 Main St, Shediac, NB E4P 2G1	11:45	Diner Carburant par vous-même Enregistrement 	90 min	115 km	71 mi
Shediac Legion Br 33 386 Main St, Shediac, NB E4P 2G1	13:15	Big Lobster 229 Main St, Shediac, NB E4P 2A5	13:20	Photo 	70 Mins	2 km	1 mi
Big Lobster 229 Main St, Shediac, NB E4P 2A5	14:30	Days Inn , 60 Brayson Blvd, Oromocto, NB E2V 4T9	16:30	Finale		187 km	116 mi
HÔTEL (Nuitée)		Days Inn, 60 Brayson Blvd, Oromocto, NB E2V 4T9					
SOUPER	18:30	Geary Lion's Club 712 Broad Rd, Geary, NB E2V 3W6	Début de la navette À 17 h 45 				

KM TOTAL QUOTIDIEN: 465 MILES TOTAUX QUOTIDIEN: 288

KM TOTAL DE LA TRAVERSÉE: 2336 MILLES TOTAUX DE LA TRAVERSÉE: 1450

Notes spéciales:

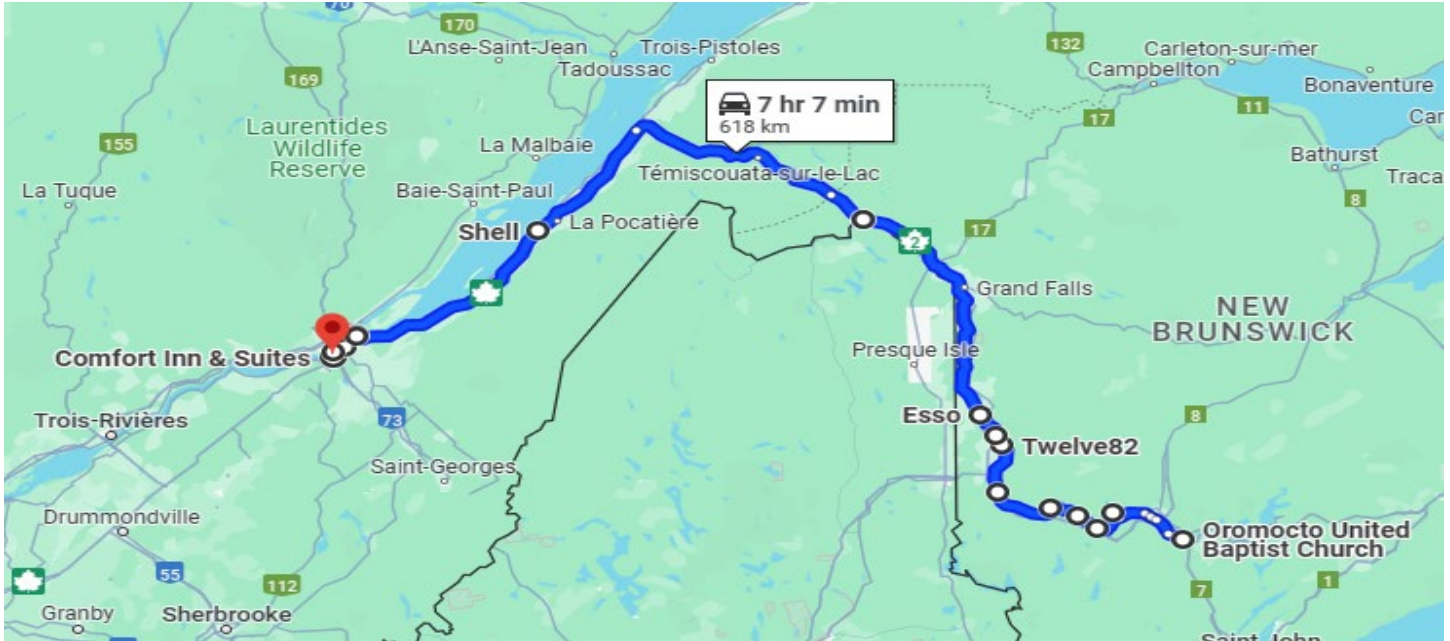
Il y aura une navette (autobus) pour nous emmener au souper.



The Rolling Barrage

Randonnée à moto d'un océan à l'autre pour lutter contre le SSPT

Jour 06 (Ven 02 Août 2024) Oromocto NB – Lévis QC



Allez à Google Maps: <https://maps.app.goo.gl/i687ZJgCVNq5edMT7>





Arrêts Quotidiens	
Véhicule de marchandises	Sera à l'adresse ci-bas avant le départ pour les achats l'enregistrement.
• Admission	Oromocto Baptist Church , 10 Doyle Dr E2V 0B4
A. Départ	Oromocto Baptist Church , 10 Doyle Dr E2V 0B4
B. Pause	Irving Oil , Nackawic, NB E6G 2N1
Véhicule de marchandises	Sera à l'adresse ci-bas avant le départ pour les achats l'enregistrement.
C. Photo	Twelve82 , Hartland, NB E7P 2N1
D. Carburant	Esso , Florenceville, NB E7L 3P8
E. Diner	Edmundston Truck Stop , Edmundston, NB E3V 4E8
Véhicule de marchandises	Sera à l'adresse ci-bas avant le départ pour les achats l'enregistrement.
F. Mise en place /Enregistrement	The Steeler's Pub , Parking Lot
CHANGEMENT DE FUSEAU HORAIRE APRÈS L'ARRÊT à Edmundston - 1 HEURE PLUS TÔT	
G. Carburant/repos	Shell , Saint-Roch-des-Aulnaies, Québec G0R 4E0
H. Pause/Point de rencontre Police municipale	Parc de la Paix , Rue du Mémorial, Lévis, Québec, G6V 8Y1
• Hôtel (Nuitée)	Comfort Inn & Suites Lévis, (Saint-Nicolas), Québec G7A 2N9
• Souper	La Boite à Malt - Microbrasserie/Resto-Pub , Lévis (St-Nicolas), Qc, G7A2P6
Contacts	
Point de contact principal	Linda Griffin NB@therollingbarrage.com
Sunray (Directeur)	Jim Gordon Ride.Director@therollingbarrage.com
Sunray Minor (Asst.-Dir.)	

Itinéraire détaillé – Les lieux d'ENREGISTREMENT sont en ROUGE

ASSUREZ-VOUS D'AVOIR FAIT LE PLEIN D'ESSENCE CHAQUE MATIN AVANT LE DÉPART

Merci de vous présenter 1 heure avant l'heure de départ à l'enregistrement

Ce symbole vous indique où est situé le camion de marchandise pour l'achat et l'enregistrement 

Départ	Heure	Arrivée	Heure	Type d'arrêt	Durée arrêt	KMS	mi
Oromocto Baptist Church , 10 Doyle Dr, Oromocto, NB E2V 0B4	L'enre gistre ment comm ence à 06:00	Pointe Marshall					
Baptist Church, 10 Doyle Dr, Oromocto, NB E2V 0B4	07:00	Irving Oil , 467 Route 105, Nackawic, NB E6G 2N1	08 :10	Pause	45 Mins	84 km	52 mi
Irving Oil, 467 Route 105, Nackawic, NB E6G 2N1	09:00	Twelve82 , 365 Main St, Hartland, NB E7P 2N1	09:45	Photo 	30 Mins	69 km	43 mi
Twelve82, 365 Main St, Hartland, NB E7P 2N1	10:15	Esso , 305 Route 110, Florenceville NB, E7L 3P8	10:35	Carburant	45 Mins	23 km	14 mi
Esso, 305 Route 110, Florenceville NB, E7L 3P8	11:15	Edmundston Truck Stop, 100 Grey Rock Rd, Edmundston, NB E3V 4E8	12:30	Diner Carburant	90 min	134 km	83 mi
Edmundston Truck Stop, 100 Grey Rock Rd, Edmundston, NB E3V 4E8		Edmundston The Steeler's Pub Parking Lot Zone de mise en place		Enregistrement Rassemblement pour 13:45 		550 m	601 yd
CHANGEMENT DE FUSEAU HORAIRE APRÈS L'ARRÊT à Edmundston - 1 HEURE PLUS TÔT							
The Steeler's Pub Parking Lot MARSHALL AREA	14:00	Saint-Roch-des-Aulnaies Shell , 483 Rte de la Seigneurie, Saint-Roch-des- Aulnaies, Quebec G0R 4E0	13:45	Carburant Enregistre ment 	60 min	189 km	117 mi
Shell, 483 Rte de la Seigneurie, Saint-Roch-des-Aulnaies, Quebec G0R 4E0	14:45	Parc de la Paix , Rue du Mémorial, Lévis, Québec, G6V 8Y1	15:45	Monument commémor atif/Point de rencontre avec police municipale	30 min	105 km	65 mi
Parc de la Paix, Rue du Mémorial, Lévis, Québec, G6V 8Y1	16:15	Comfort Inn & Suites Levis, (Saint-Nicolas), Quebec G7A 2N9	16:45	Finale		20 km	12 mi
HÔTEL (Nuitée)		Comfort Inn & Suites, 1394 Rte des Rivières Levis, (Saint-Nicolas), Quebec G7A 2N9					
SOUPER	18:30	La Boite à Malt - Microbrasserie/Resto-Pub , 1810 Rte des Rivières #402, Lévis (St-Nicolas), QC, G7A 2P6		Distance de marche 1 km (15 min)			

KM TOTAL QUOTIDIEN: 624 MILES TOTAUX QUOTIDIEN: 386

KM TOTAL DE LA TRAVERSÉE: 2960 MILLES TOTAUX DE LA TRAVERSÉE: 1836



The Rolling Barrage

Randonnée à moto d'un océan à l'autre pour lutter contre le SSPT

Jour 06 (Ven 02 Août 2024) Oromocto NB – Lévis QC

Notes spéciales:



The Rolling Barrage

Randonnée à moto d'un océan à l'autre pour lutter contre le SSPT

Jour 08 (Dim 04 Août 2024) Levis QC – Kingston ON



Allez à Google Maps: <https://maps.app.goo.gl/C6jKMDkSEddJqp96>






Arrêts Quotidiens	
Véhicule de marchandises	Sera à l'adresse ci-bas avant le départ pour les achats l'enregistrement.
• Admission	Canac , 1450 Rte des Rivières, Saint-Nicolas, Quebec G7A 2N9
A. Départ	Canac , 1450 Rte des Rivières, Saint-Nicolas, Quebec G7A 2N9
B. Carburant/pause	Ultramar - Gas Station , Sainte-Eulalie, Quebec G0Z 1E0
C. Zone de mise en place	Petro-Pass , 334 Rue des Bouleaux, Sainte-Eulalie, QC G0Z 1E0
Véhicule de marchandises	Sera à l'adresse ci-bas avant le départ pour les achats l'enregistrement.
D. Monument/enregistrement	École nationale de police du Québec , Nicolet, QC J3T 1X4
Véhicule de marchandises	Sera à l'adresse ci-bas avant le départ pour les achats l'enregistrement.
E. Diner/Carburant seul/Enregistrement	Chateauguay Community Church , Châteauguay, QC J6K 1C7
Véhicule de marchandises	Sera à l'adresse ci-bas avant le départ pour les achats l'enregistrement.
F. Carburant/enregistrement	ONroute , Bainsville, Bainsville, ON K0C 1E0
G. Carburant	Canadian Tire Gas+ , Gananoque, ON K7G 1H4
Véhicule de marchandises	Sera à l'adresse ci-bas avant le départ pour les achats l'enregistrement.
H. Mise en place après le plein de carburant/enregistrement	550 Talbot Pl , Gananoque, ON K7G 3C6
• Hôtel (Nuitée)	Days Inn by Wyndham Kingston , Kingston, ON K7K 6W2
• Souper	Royal Canadian Legion Branch 560 , Kingston, ON K7K 3J4
Contacts	
Point de contact principal	François Couture/Michelle Croteau (QC Leads)
	QC@therollingbarrage.com
Sunray (Directeur)	Jim Gordon
	Ride.Director@therollingbarrage.com
Sunray Minor (Asst.-Dir.)	

Itinéraire détaillé – Les lieux d'ENREGISTREMENT sont en ROUGE

ASSUREZ-VOUS D'AVOIR FAIT LE PLEIN D'ESSENCE CHAQUE MATIN AVANT LE DÉPART

Merci de vous présenter 1 heure avant l'heure de départ à l'enregistrement

Ce symbole vous indique où est situé le camion de marchandise pour l'achat et l'enregistrement 

Départ	Heure	Arrivée	Heure	Type d'arrêt	Durée arrêt	KMS	mi
Saint-Nicolas, Lévis Canac , 1450 Rte des Rivières, Saint-Nicolas, Quebec G7A 2N9	L'enre giste ment début e à 06:00	Zone de mise en place dans le stationnement					
Canac, 1450 Rte des Rivières, Saint-Nicolas, Quebec G7A 2N9	07:00	Ultramar - Gas Station , 320 Rue Aubry, Sainte-Eulalie, Quebec G0Z 1E0	08:00	Carburant Pause	45 min	102 km	63 mi
Ultramar - Gas Station, 320 Rue Aubry, Sainte-Eulalie, Quebec G0Z 1E0		Petro-Pass , 334 Rue des Bouleaux, Sainte-Eulalie, QC G0Z 1E0		Mise en place		150 m	164 yd
Petro-Pass, 334 Rue des Bouleaux, Sainte-Eulalie, QC G0Z 1E0	08:45	Nicolet École nationale de police du Québec , 350 Rue Marguerite d'Youville, Nicolet, QC J3T 1X4	09:30	Monument Enregistre ment 	45 min	42 km	26 mi
École nationale de police du Québec, 350 Rue Marguerite d'Youville, Nicolet, QC J3T 1X4	10:15	Châteauguay Chateauguay Community Church , 111 Rue Lauzon, Châteauguay, QC J6K 1C7	12:30	Diner/Carb urant seul/ Enregistre ment 	90 min	167 km	104 mi
Chateauguay Community Church, 111 Rue Lauzon, Châteauguay, QC J6K 1C7	14:00	Bainville OnRoute , 22064 N Service Rd, Bainville, ON K0C 1E0	14:45	Carburant pour petits réservoirs Enregistre ment 	30 min	64 km	40 min
OnRoute, 22064 N Service Rd, Bainville, ON K0C 1E0	15:15	Canadian Tire Gas+ , 703 King St E, Gananoque, ON K7G 1H4	17:00	Carburant	60 min	180 km	112 mi
Canadian Tire Gas+, 703 King St E, Gananoque, ON K7G 1H4		550 Talbot Pl , Gananoque, ON K7G 3C6		Mise en place Enregistre ment 		400 m	437 yd
550 Talbot Pl, Gananoque, ON K7G 3C6	18:00	Days Inn by Wyndham Kingston , 1 First Canada Ave, Kingston, ON K7K 6W2	18:30	Finale		34 km	21 mi
HÔTEL (Nuitée)		Days Inn by Wyndham Kingston, 1 First Canada Ave, Kingston, ON K7K 6W2					



The Rolling Barrage

Randonnée à moto d'un océan à l'autre pour lutter contre le SSPT

Jour 08 (Dim 04 Août 2024) Levis QC – Kingston ON

SOUPER		Royal Canadian Legion Branch 560 , 734 Montreal St, Kingston, ON K7K 3J4					
--------	--	--	--	--	--	--	--

KM TOTAL QUOTIDIEN: 586 MILES TOTAUX QUOTIDIEN: 364

KM TOTAL DE LA TRAVERSÉE: 3546 MILLES TOTAUX DE LA TRAVERSÉE: 2200

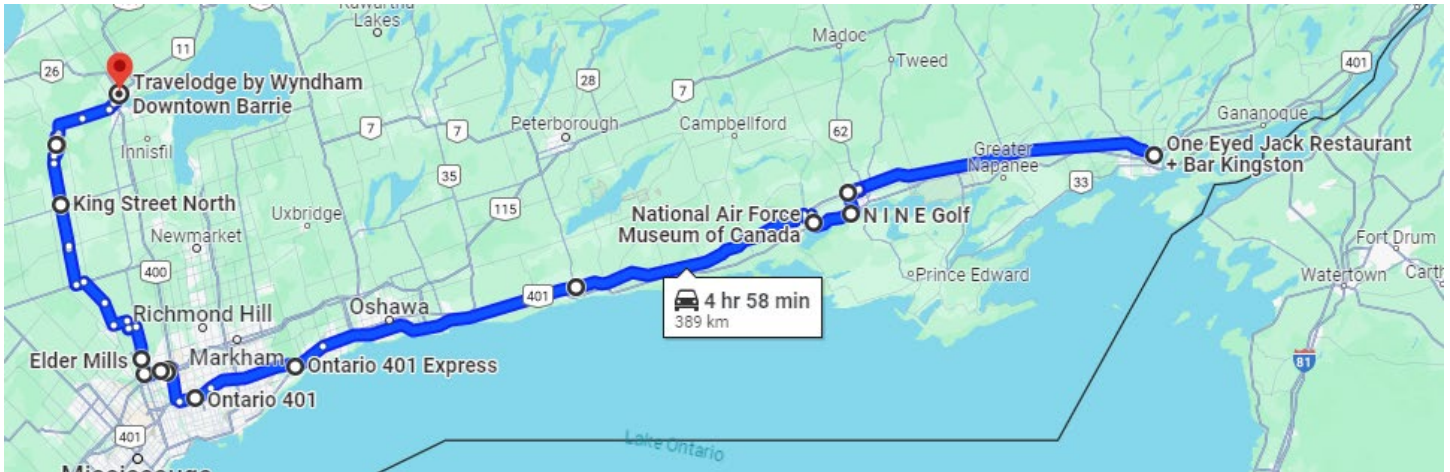
Notes spéciales:



The Rolling Barrage

Randonnée à moto d'un océan à l'autre pour lutter contre le SSPT

Jour 09 (Lun, 05 août 2024) Kingston ON – Barrie ON



Allez à Google Maps: <https://maps.app.goo.gl/ut9faKMrrm4vFQf79>




Arrêts Quotidiens	
Véhicule de marchandises	Sera à l'adresse ci-bas avant le départ pour les achats l'enregistrement.
• Admission	Days Inn by Wyndham Kingston, Kingston, ON K7K 6W2
A. Départ	Days Inn by Wyndham Kingston, Kingston, ON K7K 6W2
B. Pause	Ultramar - Gas Station, Belleville, ON K8N 4Z5
Véhicule de marchandises	Sera à l'adresse ci-bas avant le départ pour les achats l'enregistrement.
C. Musée/Enregistrement	National Air Force Museum of Canada, Astra, ON K0K 3W0
D. Carburant	Ultramar, Port Hope, ON L1A 3V6
Véhicule de marchandises	Sera à l'adresse ci-bas avant le départ pour les achats l'enregistrement.
E. Diner/Enregistrement/Carburant par vous-même	Carpenters Local 27, Woodbridge, ON L4L 9T2
Véhicule de marchandises	Sera à l'adresse ci-bas avant le départ pour les achats l'enregistrement.
F. Musée	CFB Borden, Borden, ON L0M 1C0
• Hôtel (Nuitée)	Travelodge by Wyndham Downtown Barrie, Barrie, ON L4M 3B9
• Souper	Applebee's, Barrie, ON L4M 3B9
Contacts	
Point de contact principal	
Sunray (Directeur)	Jim Gordon Ride.Director@therollingbarrage.com
Sunray Minor (Asst.-Dir.)	

Itinéraire détaillé – Les lieux d'ENREGISTREMENT sont en ROUGE

ASSUREZ-VOUS D'AVOIR FAIT LE PLEIN D'ESSENCE CHAQUE MATIN AVANT LE DÉPART

Merci de vous présenter 1 heure avant l'heure de départ à l'enregistrement

Ce symbole vous indique où est situé le camion de marchandise pour l'achat et l'enregistrement 

Départ	Heure	Arrivée	Heure	Type d'arrêt	Durée arrêt	KMS	mi
Kingston One Eyed Jack Restaurant + Bar Kingston , 417 Weller Ave, Kingston, ON K7K 6K3		L'enregistrement débute à 06:45					
One Eyed Jack Restaurant + Bar Kingston, 417 Weller Ave, Kingston, ON K7K 6K3	08:00	Ultramar - Gas Station, 25 Bellevue Dr, Belleville, ON K8N 4Z5	08:50	Pause	40 min	79.8 km	49.6 mi
Ultramar - Gas Station, 25 Bellevue Dr, Belleville, ON K8N 4Z5	09:30	Trenton National Air Force Museum of Canada , 220 RCAF Rd, Astra, ON K0K 3W0	09:50	Musée Enregistrement 	60 min	17.6 km	10.9 mi
National Air Force Museum of Canada, 220 RCAF Rd, Astra, ON K0K 3W0	11:00	Ultramar , 2211 Northumberland County Rd 28, Port Hope, ON L1A 3V6	11:45	Carburant	30 min	66.7 km	41.4 mi
Ultramar, 2211 Northumberland County Rd 28, Port Hope, ON L1A 3V6	12:15	Woodbridge Carpenters Local 27 , 222 Rowntree Dairy Rd, Woodbridge, ON L4L 9T2	13:30	Diner/ Carburant par vous-même Enregistrement 	90 min	122 km	75.8 mi
Carpenters Local 27, 222 Rowntree Dairy Rd, Woodbridge, ON L4L 9T2	15:00	CFB Borden , 620 Ortona Rd, Borden, ON L0M 1C0	16:00	Musée	90 min	73.2 km	45.5 mi
CFB Borden, 620 Ortona Rd, Borden, ON L0M 1C0	17:30	Travelodge by Wyndham Downtown Barrie , 300 Bayfield St, Barrie, ON L4M 3B9	18:00	Finale		26.7 km	16.6 mi
HÔTEL (Nuitée)		Travelodge by Wyndham Downtown Barrie, 300 Bayfield St, Barrie, ON L4M 3B9					
SOUPER		Applebee's 326 Bayfield St, Barrie, ON L4M 3B9				450m 6 min marche	

KM TOTAL QUOTIDIEN: 386 MILES TOTAUX QUOTIDIEN: 240

KM TOTAL DE LA TRAVERSÉE: 3992 MILLES TOTAUX DE LA TRAVERSÉE: 2440

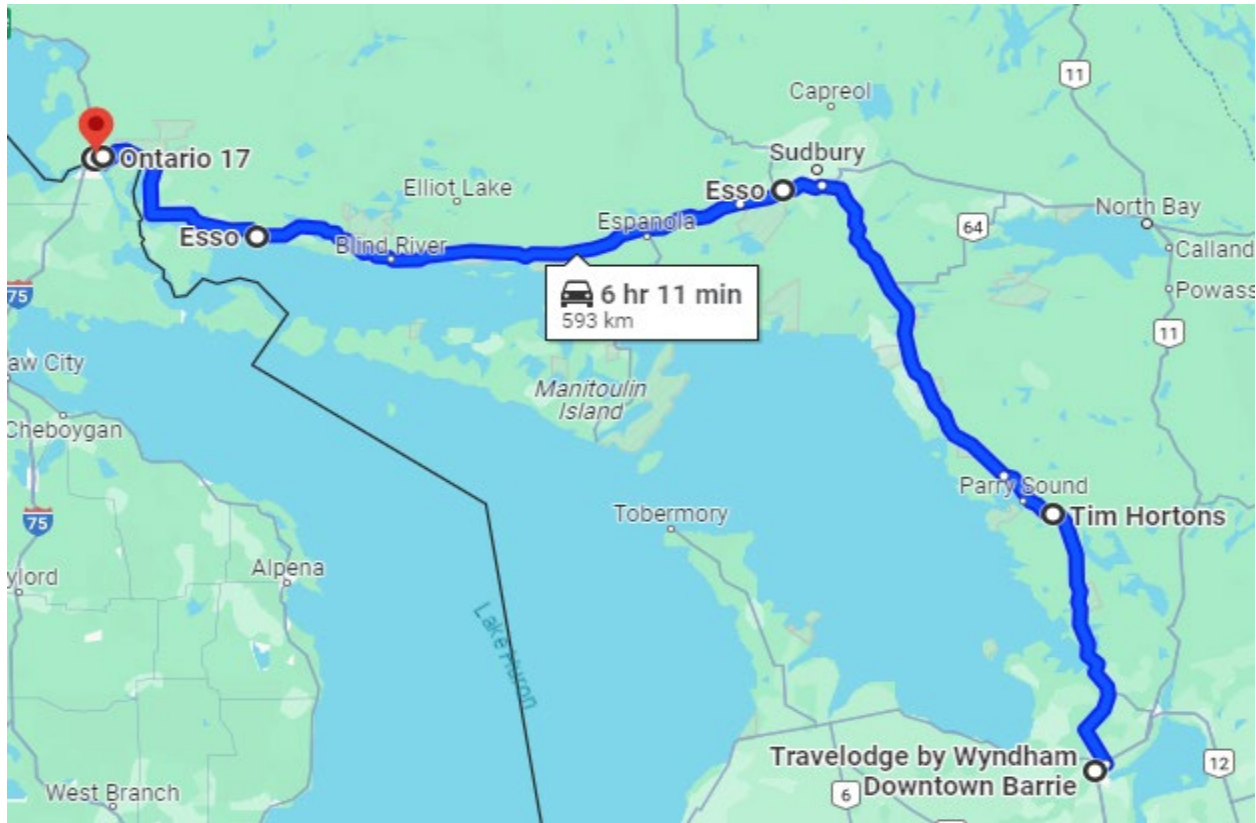
Notes spéciales:



The Rolling Barrage

Randonnée à moto d'un océan à l'autre pour lutter contre le SSPT

Jour 10 (mar 06 août 2024) Barrie ON – Sault St. Marie ON



Allez à Google Maps: <https://maps.app.goo.gl/haCT834vQUWjGXDp6>

Arrêts Quotidiens	
• Véhicule de marchandises	Sera à l'adresse ci-bas avant le départ pour les achats l'enregistrement.
• Admission	Travelodge by Wyndham Downtown Barrie, Barrie, ON L4M 3B9
A. Départ	Travelodge by Wyndham Downtown Barrie, Barrie, ON L4M 3B9
Véhicule de marchandises	Sera à l'adresse ci-bas avant le départ pour les achats l'enregistrement
B. Déjeuner	Currie Truck Centre , 2 Currie Dr, Midhurst, ON L9X 0N3
C. Repos/Carburant	Tim Hortons, Parry Sound, ON P2A 2W8
Véhicule de marchandises	Sera à l'adresse ci-bas avant le départ pour les achats l'enregistrement
D. Carburant/Diner/enregistremen	Esso, Lively, ON P3Y 1C3
Véhicule de marchandises	Sera à l'adresse ci-bas avant le départ pour les achats l'enregistrement
E. Carburant/enregistrement	Esso, Thessalon, ON P0R 1K0
• Hôtel (Nuitée)	Super 8 by Wyndham Sault Ste Marie On, Sault Ste. Marie, ON P6B 4Z3
• Souper	Royal Canadian Legion Branch 25 , Sault Ste. Marie, ON P6B 4Y5
Contacts	
Point de contact principal	
Sunray (Directeur)	Jim Gordon Ride.Director@therollingbarrage.com
Sunray Minor (Asst.-Dir.)	

Itinéraire détaillé – Les lieux d'ENREGISTREMENT sont en ROUGE

ASSUREZ-VOUS D'AVOIR FAIT LE PLEIN D'ESSENCE CHAQUE MATIN AVANT LE DÉPART

Merci de vous présenter 1 heure avant l'heure de départ à l'enregistrement

Ce symbole vous indique où est situé le camion de marchandise pour l'achat et l'enregistrement 

Départ	Heure	Arrivée	Heure	Type d'arrêt	Durée arrêt	KMS	mi
Barrie Travelodge by Wyndham Downtown Barrie , 300 Bayfield St, Barrie, ON L4M 3B9		L'enregistrement débute à 06:45					
Travelodge by Wyndham Downtown Barrie, 300 Bayfield St, Barrie, ON L4M 3B9	08:00	Currie Truck Centre , 2 Currie Dr, Midhurst, ON L9X 0N3	08:15	Déjeuner 	60 min	5 km	3 mi
Currie Truck Centre, 2 Currie Dr, Midhurst, ON L9X 0N3	09:30	Tim Hortons , 1 Horseshoe Lake Rd, Parry Sound, ON P2A 2W8	10:30	Repos/ Carburant	45 min	114 km	71 mi
Tim Hortons, 1 Horseshoe Lake Rd, Parry Sound, ON P2A 2W8	11:15	Lively Esso , 105 Regional Rd 24, Lively, ON P3Y 1C3	13:00	Carburant / Dîner libre / Enregistrement 	90 min	182 km	113 mi
Esso, 105 Regional Rd 24, Lively, ON P3Y 1C3	14:30	Thessalon Esso , 10 Lakeside Dr, Thessalon, ON P0R 1K0	16:45	Carburant/ Enregistrement 	60 min	204 km	127 mi
Esso, 10 Lakeside Dr, Thessalon, ON P0R 1K0	17:45	Super 8 by Wyndham Sault Ste Marie On , 184 Great Northern Rd, Sault Ste. Marie, ON P6B 4Z3	18:45	Finale		88.9 km	55 mi
Super 8 by Wyndham Sault Ste Marie On, 184 Great Northern Rd, Sault Ste. Marie, ON P6B 4Z3		Super 8 by Wyndham Sault Ste Marie On, 184 Great Northern Rd, Sault Ste. Marie, ON P6B 4Z3					
SOUPER		Royal Canadian Legion Branch 25 , 96 Great Northern Rd, Sault Ste. Marie, ON P6B 4Y5					

KM TOTAL QUOTIDIEN: 594 MILES TOTAUX QUOTIDIEN: 369

KM TOTAL DE LA TRAVERSÉE: 4526 MILLES TOTAUX DE LA TRAVERSÉE: 2809

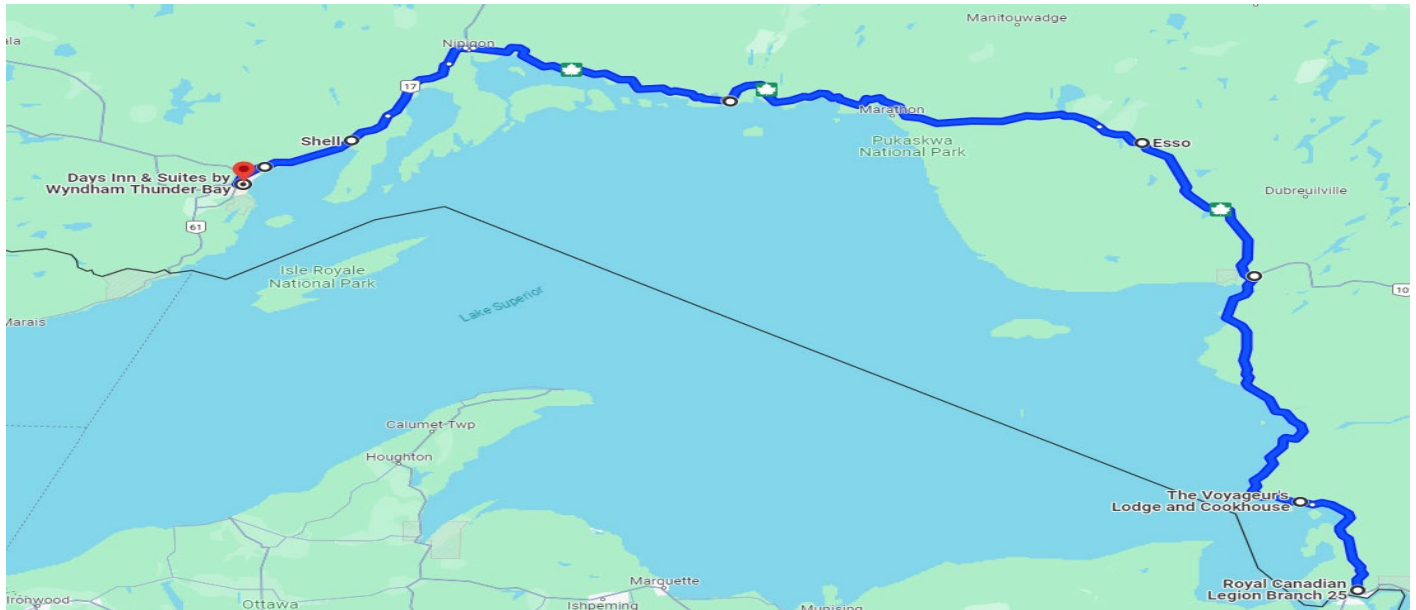
Notes spéciales:



The Rolling Barrage

Randonnée à moto d'un océan à l'autre pour lutter contre le SSPT

Jour 11 (mercredi 7 août 2024) Sault Ste. Marie ON – Thunder Bay (Ont.)



Allez à Google Maps: <https://maps.app.goo.gl/gzpAvhYAedHYRCUN9>





Arrêts Quotidiens		
Véhicule de marchandises	Sera à l'adresse ci-bas avant le départ pour les achats l'enregistrement.	
• Admission	Royal Canadian Legion Branch 25, Sault Ste. Marie, ON P6B 4Y5	
A. Départ	Royal Canadian Legion Branch 25, Sault Ste. Marie, ON P6B 4Y5	
B. Pause/Carburant pour petits réservoirs	The Voyageur's Lodge and Cookhouse, Batchawana Bay, ON P0S 1A0	
C. Carburant	Petro-Canada Charging Station, Wawa, ON P0S 1K0	
Véhicule de marchandises	Sera à l'adresse ci-bas avant le départ pour les achats l'enregistrement	
D. Départ de Wawa/ Enregistrement	Michipicoten Memorial Community Centre, Wawa, ON P0S 1K0	
Véhicule de marchandises	Sera à l'adresse ci-bas avant le départ pour les achats l'enregistrement	
E. Carburant/Diner/enregistrement	Esso, 201 ON-17, White River, ON P0M 3G0	
F. Carburant (à tour de role/petits groups)	Sun Country Highway Charging Station, Terrace Bay, ON P0T 2W0	
G. Mise en place après le plein	Terrace Bay Tourist Information Centre, Terrace Bay, ON P0T 2W0	
H. Carburant	Shell, Shuniah, ON P0T 2M0	
Véhicule de marchandises	Sera à l'adresse ci-bas avant le départ pour les achats l'enregistrement	
I. Monument/enregistrement	Terry Fox National Historic Person Plaque, Terry Fox Scenic Lookout	
• Hôtel (Nuitée)	Days Inn & Suites by Wyndham Thunder Bay, Thunder Bay, ON P7B 6Z8	
• Souper	Libre; Montana's , The Keg , Caribou	
Contacts		
Point de contact principal		
Sunray (Directeur)	Jim Gordon	Ride.Director@therollingbarrage.com
Sunray Minor (Asst.-Dir.)		

Itinéraire détaillé – Les lieux d'ENREGISTREMENT sont en ROUGE

ASSUREZ-VOUS D'AVOIR FAIT LE PLEIN D'ESSENCE CHAQUE MATIN AVANT LE DÉPART

Merci de vous présenter 1 heure avant l'heure de départ à l'enregistrement

Ce symbole vous indique où est situé le camion de marchandise pour l'achat et l'enregistrement 

Départ	Heure	Arrivée	Heure	Type d'arrêt	Durée arrêt	KMS	mi
Sault Ste. Marie Royal Canadian Legion Branch 25 , 96 Great Northern Rd, Sault Ste. Marie, ON P6B 4Y5		L'enregistrement débute à 06:00					
Royal Canadian Legion Branch 25, 96 Great Northern Rd, Sault Ste. Marie, ON P6B 4Y5	07:00	The Voyageur's Lodge and Cookhouse , ON-17, Batchawana Bay, ON P0S 1A0	07:45	Pause/ Carburant pour petits réservoirs	60 min	65 km	40.4 mi
The Voyageur's Lodge and Cookhouse, ON-17, Batchawana Bay, ON P0S 1A0	08:45	Petro-Canada Charging Station , 137 Mission Rd, Wawa, ON P0S 1K0	10:00	Carburant	30 min	159 km	98.8 mi
Petro-Canada Charging Station, 137 Mission Rd, Wawa, ON P0S 1K0		Michipicoten Memorial Community Centre , 3 Chris Simon Dr, Wawa, ON P0S 1K0		Zone de mise en place (en face de la station-service) Enregistrement 		180 m	.1 mi
Michipicoten Memorial Community Centre, 3 Chris Simon Dr, Wawa, ON P0S 1K0	10:45	Esso , 201 ON-17, White River, ON P0M 3G0	11:45	Carburant/ Diner Enregistrement 	60 min	91.8 km	57 mi
Esso, 201 ON-17, White River, ON P0M 3G0	12:45	Sun Country Highway Charging Station , Simcoe Plaza, Terrace Bay, ON P0T 2W0	14:00	Carburant (à tour de rôle/petits groupes) au ESSO	45 min	168 km	104 mi
Sun Country Highway Charging Station, Simcoe Plaza, Terrace Bay, ON P0T 2W0		Terrace Bay Tourist Information Centre , 1008 ON-17, Terrace Bay, ON P0T 2W0		Mise en place après le plein		300 m	.2 mi
Terrace Bay Tourist Information Centre, 1008 ON-17, Terrace Bay, ON P0T 2W0	14:45	Shell , Shuniah, ON P0T 2M0	16:45	Carburant	30 min	170 km	105 mi
Shell, Shuniah, ON P0T 2M0	17:15	Scenic Lookout Terry Fox National Historic Person Plaque , Terry Fox Scenic Lookout	17:40	Monument commémoratif Enregistrement 	30 min	33 km	20.5 mi
Terry Fox National Historic Person Plaque, Terry Fox Scenic Lookout	18:15	Days Inn & Suites by Wyndham Thunder Bay , 645 Sibley Dr, Thunder Bay, ON P7B 6Z8	18:40	Finale		17.9 km	11.1 mi



The Rolling Barrage

Randonnée à moto d'un océan à l'autre pour lutter contre le SSPT

Jour 11 (mercredi 7 août 2024) Sault St. Marie ON – Thunder Bay (Ont.)

HÔTEL (Nuitée)		Days Inn & Suites by Wyndham Thunder Bay, 645 Sibley Dr, Thunder Bay, ON P7B 6Z8					
SOUPER		Libre; Montana's , The Keg , Caribou					

KM TOTAL QUOTIDIEN: 705 MILES TOTAUX QUOTIDIEN: 438

KM TOTAL DE LA TRAVERSÉE: 5231 MILLES TOTAUX DE LA TRAVERSÉE: 3247

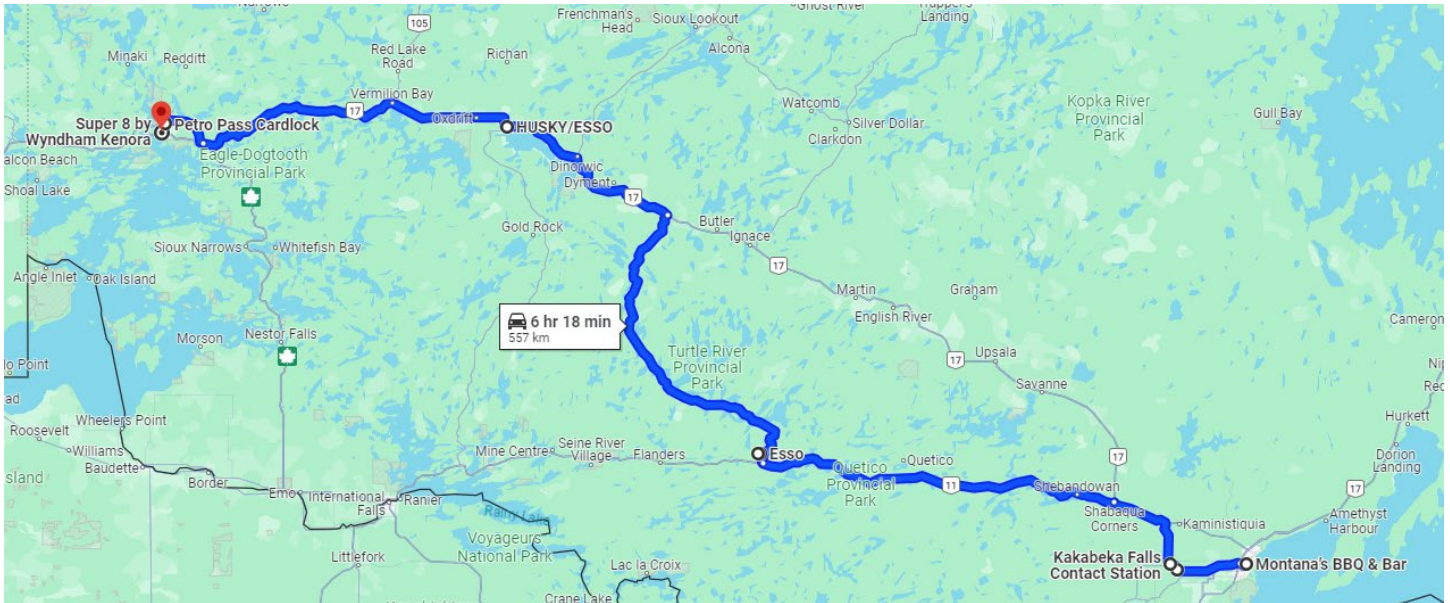
Notes spéciales:



The Rolling Barrage

Randonnée à moto d'un océan à l'autre pour lutter contre le SSPT

Jour 12 (jeudi 08 août 2024) Thunder Bay (Ont.) – Kenora (Ont.)



Allez à Google Maps: <https://maps.app.goo.gl/yGCmpwKghhGZrR8h8>





Arrêts Quotidiens		
Véhicule de marchandises	Sera à l'adresse ci-bas avant le départ pour les achats l'enregistrement.	
• Admission	Montana's BBQ & Bar, Thunder Bay, ON P7B 6Z8	
A. Départ	Montana's BBQ & Bar, Thunder Bay, ON P7B 6Z8	
Véhicule de marchandises	Sera à l'adresse ci-bas avant le départ pour les achats l'enregistrement.	
B. Déjeuner ??	Royal Canadian Legion Branch 225, Kakabeka Falls, ON POT 1W0	
Véhicule de marchandises	Sera à l'adresse ci-bas avant le départ pour les achats l'enregistrement.	
C. Photo	Kakabeka Falls Contact Station, ON POT 1W0	
CHANGEMENT DE FUSEAU HORAIRE PAR LA SUITE - 1 HEURE PLUS TÔT		
D. Carburant	Esso, Atikokan, ON POT 1C0	
Véhicule de marchandises	Sera à l'adresse ci-bas avant le départ pour les achats l'enregistrement.	
E. Diner?? /Enregistrement	Royal Canadian Legion Branch 145, Atikokan, ON POT 1C0	
F. Carburant	HUSKY/ESSO, Dryden, ON P8N 2P4	
• Hôtel (Nuitée)	Super 8 by Wyndham Kenora, Kenora, ON P9N 0H2	
• Souper	Libre; Casey's	
Contacts		
Point de contact principal		
Sunray (Directeur)	Jim Gordon	Ride.Director@therollingbarrage.com
Sunray Minor (Asst.-Dir.)		

Itinéraire détaillé – Les lieux d'ENREGISTREMENT sont en ROUGE

ASSUREZ-VOUS D'AVOIR FAIT LE PLEIN D'ESSENCE CHAQUE MATIN AVANT LE DÉPART

Merci de vous présenter 1 heure avant l'heure de départ à l'enregistrement

Ce symbole vous indique où est situé le camion de marchandise pour l'achat et l'enregistrement 

Départ	Heure	Arrivée	Heure	Type d'arrêt	Durée arrêt	KMS	mi
Thunder Bay Montana's BBQ & Bar , 615 Sibley Dr, Thunder Bay, ON P7B 6Z8		L'enregistrement débute à 06:00					
Montana's BBQ & Bar, 615 Sibley Dr, Thunder Bay, ON P7B 6Z8	07:00	Kakabeka Falls Royal Canadian Legion Branch 225 , 4556 Trans-Canada Hwy, Kakabeka Falls, ON P0T 1W0	07:20	Déjeuner ? Enregistre ment 	60 min	26.8 km	16.7 mi
Royal Canadian Legion Branch 225, 4556 Trans-Canada Hwy, Kakabeka Falls, ON P0T 1W0	08:30	Kakabeka Falls Contact Station , Oliver Paipoonge, ON P0T 1W0	08:35	PHoto 	45 min	3.1 km	1.9 mi
CHANGEMENT DE FUSEAU HORAIRE PAR LA SUITE - 1 HEURE PLUS TÔT							
Kakabeka Falls Contact Station, Oliver Paipoonge, ON P0T 1W0	09:15	Esso , 2 Mercury Ave, Atikokan, ON P0T 1C0	10:15	Carburant / Dirigez-vous vers la Légion		176 km	109 mi
Esso, 2 Mercury Ave, Atikokan, ON P0T 1C0		Atikokan Royal Canadian Legion Branch 145 , 115 O'Brien St, Atikokan, ON P0T 1C0		Diner Enregistre ment 	90 min	1.1 km	.7 mi
Royal Canadian Legion Branch 145, 115 O'Brien St, Atikokan, ON P0T 1C0	11:45	HUSKY/ESSO , 379 Government St, Dryden, ON P8N 2P4	14:15	Carburant	30 min	204 km	126 mi
HUSKY/ESSO, 379 Government St, Dryden, ON P8N 2P4	14:45	Super 8 by Wyndham Kenora , 240 Lakeview Dr, Kenora, ON P9N 0H2	16:15	Finale		139 km	86.4 mi
HÔTEL (Nuitée)		Super 8 by Wyndham Kenora, 240 Lakeview Dr, Kenora, ON P9N 0H2					
SOUPER		Libre; Casey's					

KM TOTAL QUOTIDIEN: 550 MILES TOTAUX QUOTIDIEN: 341

KM TOTAL DE LA TRAVERSÉE: 5781 MILLES TOTAUX DE LA TRAVERSÉE: 3588

Notes spéciales:



The Rolling Barrage

Randonnée à moto d'un océan à l'autre pour lutter contre le SSPT

Jour 13 (ven. 09 août 2024) Kenora ON - Neepawa MB



Allez à Google Maps: <https://maps.app.goo.gl/961HzgNZbPzb4nRc8>






Arrêts Quotidiens	
• Véhicule de marchandises	Sera à l'adresse ci-bas avant le départ pour les achats l'enregistrement.
• Admission	Super 8 by Wyndham Kenora , Kenora, ON P9N 0H2
A. Départ	Super 8 by Wyndham Kenora , Kenora, ON P9N 0H2
Véhicule de marchandises	Sera à l'adresse ci-bas avant le départ pour les achats l'enregistrement
B. Carburant/enregistrement	Prawda Shell , Trans-Canada Hwy, Prawda, MB R0E 0X0
Véhicule de marchandises	Sera à l'adresse ci-bas avant le départ pour les achats l'enregistrement
C. Carburant/Diner/enregistrement	Big Freight Systems Inc. , Steinbach, MB R5G 1A6
Véhicule de marchandises	Sera à l'adresse ci-bas avant le départ pour les achats l'enregistrement
D. Pause/enregistrement	Winnipeg Harley Davidson , Winnipeg, MB R2J 3T3
E. Carburant	Flying J Travel Center , Headingley, MB R4H 1C5
• Hôtel (Nuitée)	Bay Hill Inns & Suites Neepawa, Neepawa, MB R0J 1H0
Véhicule de marchandises	Sera à l'adresse ci-bas avant le départ pour les achats l'enregistrement
• Souper	Royal Canadian Legion #23 , 425 Brown Ave, Neepawa, MB R0J 1H0
Contacts	
Point de contact principal	
Sunray (Directeur)	Jim Gordon Ride.Director@therollingbarrage.com
Sunray Minor (Asst.-Dir.)	

Itinéraire détaillé – Les lieux d'ENREGISTREMENT sont en ROUGE

ASSUREZ-VOUS D'AVOIR FAIT LE PLEIN D'ESSENCE CHAQUE MATIN AVANT LE DÉPART

Merci de vous présenter 1 heure avant l'heure de départ à l'enregistrement

Ce symbole vous indique où est situé le camion de marchandise pour l'achat et l'enregistrement 

Départ	Heure	Arrivée	Heure	Type d'arrêt	Durée arrêt	KMS	mi
Kenora Super 8 by Wyndham Kenora , 240 Lakeview Dr, Kenora, ON P9N 0H2		L'enregistrement débute à 07:00					
Super 8 by Wyndham Kenora, 240 Lakeview Dr, Kenora, ON P9N 0H2	08:00	Prawda Prawda Shell Trans-Canada Hwy, Prawda, MB R0E 0X0	09:15	Pause Enregistre ment 	45 min	100 km	62 mi
Prawda Shell Trans-Canada Hwy, Prawda, MB R0E 0X0	10:00	Steinbach Big Freight Systems Inc. , 360 MB-12, Steinbach, MB R5G 1A6	10:55	Diner Enregistre ment 	90 min	81 km	50 mi
Big Freight Systems Inc., 360 MB-12, Steinbach, MB R5G 1A6	12:30	Winnipeg Winnipeg Harley Davidson 1377 Niakwa Rd E, Winnipeg, MB R2J 3T3	13:10	Pause Enregistre ment Point de rencontre véhicules d'escorte 	90 min	62 km	39 mi
Winnipeg Harley Davidson 1377 Niakwa Rd E, Winnipeg, MB R2J 3T3	14:45	Flying J Travel Center 4100 Portage Ave, Headingley, MB R4H 1C5	15:30	Carburant	45 min	24 km	15 mi
Flying J Travel Center 4100 Portage Ave, Headingley, MB R4H 1C5	16:15	Royal Canadian Legion #23 425 Brown Ave, Neepawa, MB R0J 1H0	18:15	Souper (SVP Restez pour les présentations) 		173 km	108 mi
Royal Canadian Legion #23 425 Brown Ave, Neepawa, MB R0J 1H0		Bay Hill Inns & Suites Neepawa, 160 Main St W, Neepawa, MB R0J 1H0		Finale		2 km	
HÔTEL (Nuitée)		Bay Hill Inns & Suites Neepawa, 160 Main St W, Neepawa, MB R0J 1H0					
SOUPER		Royal Canadian Legion #23 425 Brown Ave, Neepawa, MB R0J 1H0					

KM TOTAL QUOTIDIEN: 441 MILES TOTAUX QUOTIDIEN: 274

KM TOTAL DE LA TRAVERSÉE: 6222 MILLES TOTAUX DE LA TRAVERSÉE: 3862

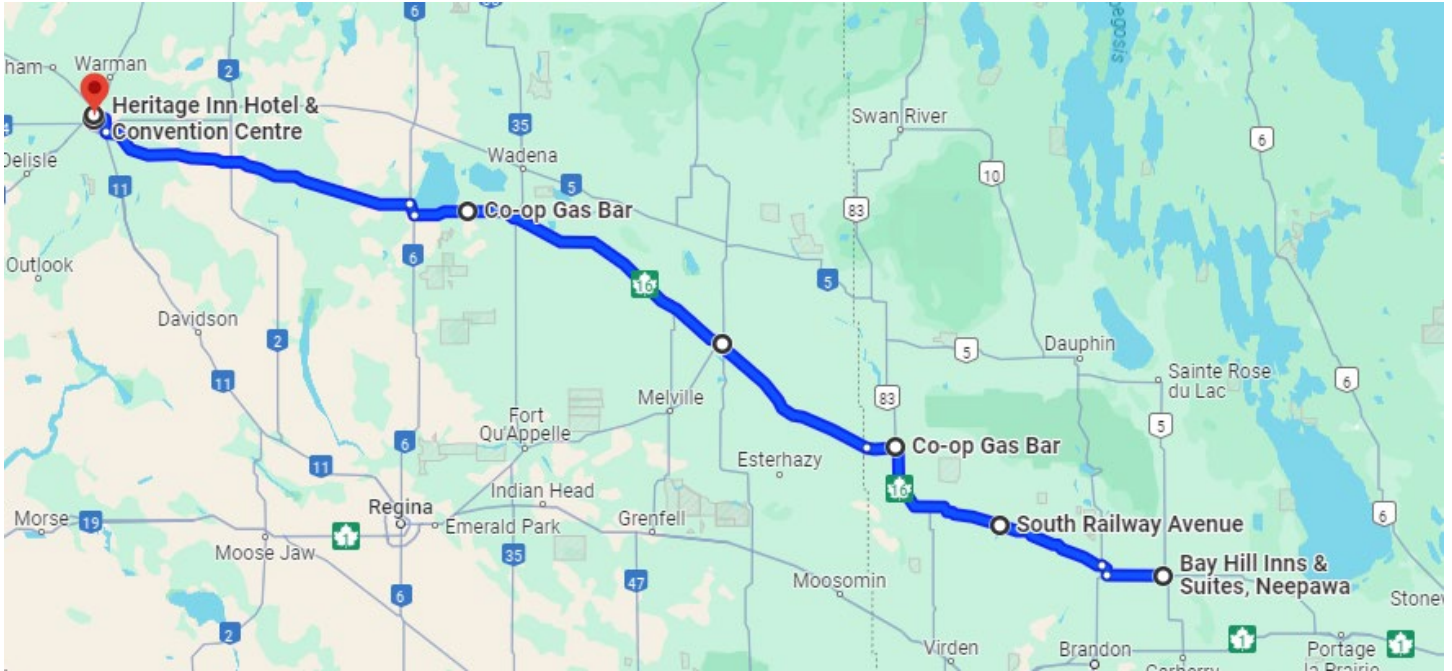
Notes spéciales:



The Rolling Barrage

Randonnée à moto d'un océan à l'autre pour lutter contre le SSPT

Jour 14 (sam, 10 août 2024) Neepawa MB à Saskatoon SK




Allez à Google Maps: <https://maps.app.goo.gl/AtW5HgJPCnL9uQuH6>

Arrêts Quotidiens		
Véhicule de marchandises	Sera à l'adresse ci-bas avant le départ pour les achats l'enregistrement.	
• Admission	Bay Hill Inns & Suites , Neepawa MB R0J 1H0	
A. Départ	Bay Hill Inns & Suites , Neepawa MB R0J 1H0	
B. Pause	S Railway Ave , Shoal Lake, MB R0J 1Z0	
C. Carburant	Russell Co-op Gas Bar , Russell, MB R0J 1W0	
Changement d'heure 1 Heure plus tôt		
Véhicule de marchandises	Sera à l'adresse ci-bas avant le départ pour les achats l'enregistrement.	
D. Carburant/Diner/enregistrement	Yorkton Fire Protective Services , Yorkton, SK S3N 0H2	
E. Carburant	Co-op Gas Bar , Wynyard, SK S0A 4T0	
Véhicule de marchandises	Sera à l'adresse ci-bas avant le départ pour les achats l'enregistrement.	
F. Présentation/Photo	STARS , Nutrien Hangar, Saskatoon, SK S7L 1M4	
• Hôtel (Nuitée)	Heritage Inn Hotel & Convention Centre , Saskatoon, SK S7L 6H6	
• Souper	Lynx Wing , Saskatoon, SK S7L 6T1	
Contacts		
Point de contact principal	Michael Kirk (MB Lead)	MB@therollingbarrage.com
Sunray (Directeur)	Jim Gordon	Ride.Director@therollingbarrage.com
Sunray Minor (Asst.-Dir.)		

Itinéraire détaillé – Les lieux d'ENREGISTREMENT sont en ROUGE

ASSUREZ-VOUS D'AVOIR FAIT LE PLEIN D'ESSENCE CHAQUE MATIN AVANT LE DÉPART

Merci de vous présenter 1 heure avant l'heure de départ à l'enregistrement

Ce symbole vous indique où est situé le camion de marchandise pour l'achat et l'enregistrement 							KMS	mi		
Départ	Heure	Arrivée	Heure	Type d'arrêt	Durée arrêt					
Bay Hill Inns & Suites 160 Main St W, Neepawa, MB R0J 1H0	L'enregistrement débute à 06:00	Marshall dans le stationnement du côté est 								
Bay Hill Inns & Suites 160 Main St W, Neepawa, MB R0J 1H0	07:30	S Railway Ave , Shoal Lake, MB R0J 1Z0	08:30	Pause	45 min	88 km	55 mi			
				Stationnement sur S Railway Ave derrière le Shell						
S Railway Ave, Shoal Lake, MB R0J 1Z0	09:15	Russell Co-op Gas Bar 206 Main St, Russell, MB R0J 1W0	10:00	Carburant	30 min	76 km	47 mi			
Changement d'heure 1 Heure plus tôt										
Russell Co-op Gas Bar 206 Main St, Russell, MB R0J 1W0	10:30	Yorkton Yorkton Fire Protective Services , 9 Smith St E, Yorkton, SK S3N 0H2 Rear Parking Lot	10:30	Lunch/ Check-In/ Petits réservoirs Carburant seul 	90 min	103 km	64 mi			
Yorkton Fire Protective Services, 9 Smith St E, Yorkton, SK S3N 0H2	12:00	Co-op Gas Bar , 581 South Service Road, Wynyard, SK S0A 4T0	13:30	Carburant	45 min	142 km	88 mi			
Co-op Gas Bar, 581 South Service Road, Wynyard, SK S0A 4T0	14:15	STARS , Nutrien Hangar, 2475 Airport Dr, Saskatoon, SK S7L 1M4	16:15	Présentation/Photo 	45 min	193 km	120 mi			
STARS, Nutrien Hangar, 2475 Airport Dr, Saskatoon, SK S7L 1M4	17:00	Heritage Inn Hotel & Convention Centre , 102 Cardinal Crescent, Saskatoon, SK S7L 6H6	17:05	Finale		1 km	.5 mi			
HÔTEL (Nuitée)		Heritage Inn Hotel & Convention Centre, 102 Cardinal Crescent, Saskatoon, SK S7L 6H6								
SOUPER		Lynx Wing , 2407 Ave C North, Saskatoon, SK S7L 6T1								

KM TOTAL QUOTIDIEN: 603 MILES TOTAUX QUOTIDIEN: 375

KM TOTAL DE LA TRAVERSÉE: 6825 MILLES TOTAUX DE LA TRAVERSÉE: 4237

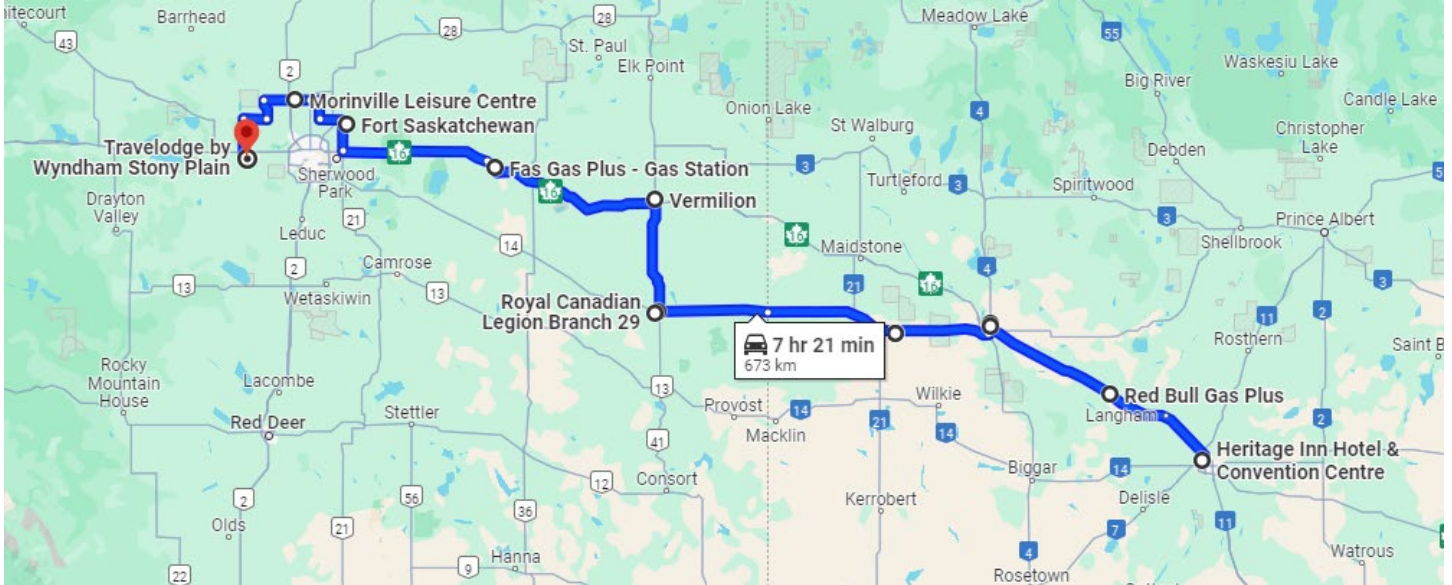
Notes spéciales:



The Rolling Barrage

Randonnée à moto d'un océan à l'autre pour lutter contre le SSPT

Jour 15 (dim 11 août 2024) Saskatoon SK – Stony Plain AB



Allez à Google Maps: <https://maps.app.goo.gl/3pt8n9cb7mumx6mc9>




Arrêts Quotidiens		
Véhicule de marchandises	Sera à l'adresse ci-bas avant le départ pour les achats l'enregistrement.	
• Admission	Heritage Inn Hotel & Convention Centre , Saskatoon, SK S7L 6H6	
A. Départ	Heritage Inn Hotel & Convention Centre , Saskatoon, SK S7L 6H6	
B. Pause	Red Bull Gas Plus , Radisson, SK S0K 3L0	
C. Carburant	Co-op Gas Bar , North Battleford, SK S9A 3W6	
D. Photo	World's Largest Tomahawk , Cut Knife, SK SOM 0N0	
E. Carburant	Cornerstone Co-op Gas Bar , Wainwright, T9W 1L5	
Véhicule de marchandises	Sera à l'adresse ci-bas avant le départ pour les achats l'enregistrement.	
F. Diner/enregistrement	Royal Canadian Legion Branch 29 , Wainwright, T9W 1K7	
G. Carburant	Fas Gas Plus , Vegreville, AB T9C 0A3	
Véhicule de marchandises	Sera à l'adresse ci-bas avant le départ pour les achats l'enregistrement.	
H. Souper/enregistrement	Morinville Leisure Center , Morinville, T8R 2P9	
• Hôtel (Nuitée)	Travelodge by Wyndham Stony Plain , Stony Plain, AB T7Z 1V7	
• Souper	Morinville Leisure Centre , Morinville, AB T8R 2P9	
Contacts		
Point de contact principal	George Shupe (SK Lead)	SK@therollingbarrage.com
Sunray (Directeur)	Jim Gordon	Ride.Director@therollingbarrage.com
Sunray Minor (Asst.-Dir.)		

Itinéraire détaillé – Les lieux d'ENREGISTREMENT sont en ROUGE

ASSUREZ-VOUS D'AVOIR FAIT LE PLEIN D'ESSENCE CHAQUE MATIN AVANT LE DÉPART

Merci de vous présenter 1 heure avant l'heure de départ à l'enregistrement

Ce symbole vous indique où est situé le camion de marchandise pour l'achat et l'enregistrement 

Départ	Heure	Arrivée	Heure	Type d'arrêt	Durée arrêt	KMS	mi
Saskatoon Heritage Inn Hotel & Convention Centre , 102 Cardinal Crescent, Saskatoon, SK S7L 6H6		L'enregistrement débute à 06:00					
Heritage Inn Hotel & Convention Centre, 102 Cardinal Crescent, Saskatoon, SK S7L 6H6	07:00	Red Bull Gas Plus , Highway 16 & 340 Radisson, SK S0K 3L0	07:45	Pause	45 min	65 km	40 mi
Red Bull Gas Plus, Highway 16 & 340 Radisson, SK S0K 3L0	08:30	Co-op Gas Bar , 9800 Territorial Dr, North Battleford, SK S9A 3W6	09:30	Carburant	45 min	75 km	47 mi
Co-op Gas Bar, 9800 Territorial Dr, North Battleford, SK S9A 3W6	10:15	World's Largest Tomahawk , Hwy 674, Cut Knife, SK SOM 0N0	11:00	Photo	30 min	59 km	37 mi
World's Largest Tomahawk, Hwy 674, Cut Knife, SK SOM 0N0	11:30	Cornerstone Co-op Gas Bar Wainwright, 2315 15 Ave, Wainwright, AB T9W 1L5	12:45	Carburant / Dirigez-vous vers la Légion		127 km	79 mi
Cornerstone Co-op Gas Bar Wainwright, 2315 15 Ave, Wainwright, AB T9W 1L5		Wainwright Royal Canadian Legion Branch 29 , 1030 2 Ave, Wainwright, AB T9W 1K7		Diner Enregistrem ent 	60 min	3 km	2 mi
Royal Canadian Legion Branch 29, 1030 2 Ave, Wainwright, AB T9W 1K7	14:00	Fas Gas Plus - Gas Station, 6813 AB-16A, Vegreville, AB T9C 0A3	15:30	Carburant	45 min	152 km	94 mi
Fas Gas Plus - Gas Station, 6813 AB-16A, Vegreville, AB T9C 0A3	16:15	Morinville Morinville Leisure Centre , 25126 SH 642, AB T8R 2P9	17:45	Souper Enregistrem ent 	60 min	132 min	82 mi
Morinville Leisure Centre, 25126 SH 642, AB T8R 2P9	18:45	Travelodge by Wyndham Stony Plain , 74 Boulder Blvd, Stony Plain, AB T7Z 1V7	19:30	Finale		60 km	37 mi
HÔTEL (Nuitée)		Travelodge by Wyndham Stony Plain, 74 Boulder Blvd, Stony Plain, AB T7Z 1V7					
SOUPER		Morinville Leisure Centre, 25126 SH 642, AB T8R 2P9					

KM TOTAL QUOTIDIEN: 673 MILES TOTAUX QUOTIDIEN: 418

KM TOTAL DE LA TRAVERSÉE: 7498 MILLES TOTAUX DE LA TRAVERSÉE: 4655

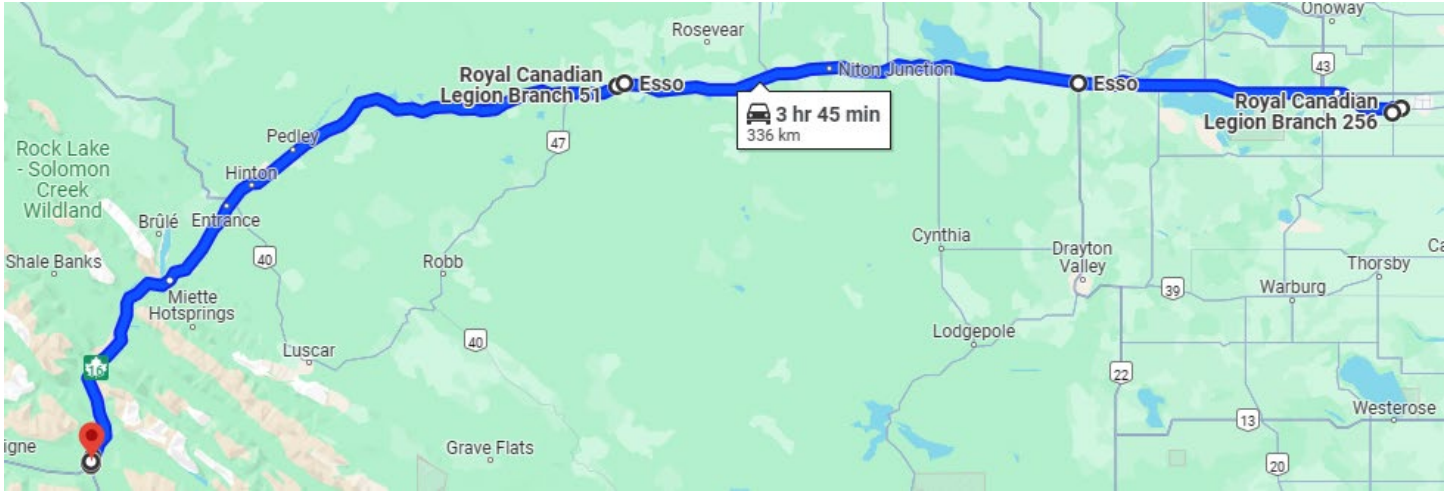
Notes spéciales:



The Rolling Barrage

Randonnée à moto d'un océan à l'autre pour lutter contre le SSPT





Jour 16 (lun 12 août 2024) Stony Plain AB - Jasper AB



Allez à Google Maps: <https://maps.app.goo.gl/TvaubLgY9m7ktuc69>

Arrêts Quotidiens		
Véhicule de marchandises	Sera à l'adresse ci-bas avant le départ pour les achats l'enregistrement.	
• Admission	Travelodge by Wyndham Stony Plain , Stony Plain, AB T7Z 1V7	
A. Départ	Travelodge by Wyndham Stony Plain , Stony Plain, AB T7Z 1V7	
B. Déjeuner	Royal Canadian Legion Branch 256 , Stony Plain, AB T7Z 1V5	
C. Pause	Esso , 49th St & Service Rd, Entwistle, AB T0E 0S0	
D. Carburant	Esso , Edson, AB T7E 1B8	
Véhicule de marchandises	Sera à l'adresse ci-bas avant le départ pour les achats l'enregistrement.	
E. Dîner/enregistrement	Royal Canadian Legion Branch 51 , Edson, AB T7E 1T4	
Véhicule de marchandises	Sera à l'adresse ci-bas avant le départ pour les achats l'enregistrement.	
F. Finale	The STAND EASY , Jasper Royal Canadian Legion, Jasper, AB T0E 1E0	
• Hôtel (Nuitée)	Jasper Downtown Hostel , Jasper, AB T0E 1E0	
• Souper	The STAND EASY , Jasper Royal Canadian Legion, Jasper, AB T0E 1E0	
Contacts		
Point de contact principal	Keith Campeau (AB Lead)	Ab@therollingbarrage.com
Sunray (Directeur)	Jim Gordon	Ride_Director@therollingbarrage.com
Sunray Minor (Asst.-Dir.)		

Itinéraire détaillé – Les lieux d'ENREGISTREMENT sont en ROUGE
ASSUREZ-VOUS D'AVOIR FAIT LE PLEIN D'ESSENCE CHAQUE MATIN AVANT LE DÉPART
Merci de vous présenter 1 heure avant l'heure de départ à l'enregistrement

Ce symbole vous indique où est situé le camion de marchandise pour l'achat et l'enregistrement 							
Départ	Heure	Arrivée	Heure	Type d'arrêt	Durée arrêt	KMS	mi
Travelodge by Wyndham Stony Plain, 74 Boulder Blvd, Stony Plain, AB T7Z 1V7		L'enregistrement se fera à la Légion de Stony Plain Dirigez-vous vers la Légion					
Travelodge by Wyndham Stony Plain, 74 Boulder Blvd, Stony Plain, AB T7Z 1V7		Stony Plain Royal Canadian Legion Branch 256 , 4902 44 Ave, Stony Plain, AB T7Z 1V5	08:30	Déjeuner d'enregistrement 	90 min	3 km	2 mi
Royal Canadian Legion Branch 256, 4902 44 Ave, Stony Plain, AB T7Z 1V5	10:00	Esso , 49th St & Service Rd, Entwistle, AB T0E 0S0	10:45	Pause	45 min	69 km	43 mi
Esso, 49th St & Service Rd, Entwistle, AB T0E 0S0	11:30	Esso , 4202 2 Ave, Edson, AB T7E 1B8	12:30	Carburant		98 km	61 mi
Après avoir fait le plein de carburant, dirigez-vous vers la Légion							
Esso, 4202 2 Ave, Edson, AB T7E 1B8		Edson Royal Canadian Legion Branch 51 , 5016 5 Ave, Edson, AB T7E 1T4	12:45	Diner Enregistrement 	90 min	2 km	1 mi
Royal Canadian Legion Branch 51, 5016 5 Ave, Edson, AB T7E 1T4	14:15	The STAND EASY , Jasper Royal Canadian Legion, 400 Geikie St, Jasper, AB T0E 1E0	16:15	Finale		163 km	101 mi
The STAND EASY, Jasper Royal Canadian Legion, 400 Geikie St, Jasper, AB T0E 1E0		Jasper Downtown Hostel , 400 Patricia St, Jasper, AB T0E 1E0		Laissez vos motos stationnées à la Légion Faites votre enregistrement à votre guise 		50 m walk	54 yd
HÔTEL (Nuitée)		Jasper Downtown Hostel, 400 Patricia St, Jasper, AB T0E 1E0		Le stationnement à Jasper sera sur le chemin Pyramid Lake dans la voie de stationnement à côté du parc commémoratif			
SOUPER		The STAND EASY, Jasper Royal Canadian Legion, 400 Geikie St, Jasper, AB T0E 1E0					

KM TOTAL QUOTIDIEN: 335 MILES TOTAUX QUOTIDIEN: 208

KM TOTAL DE LA TRAVERSÉE: 7833 MILLES TOTAUX DE LA TRAVERSÉE: 4863

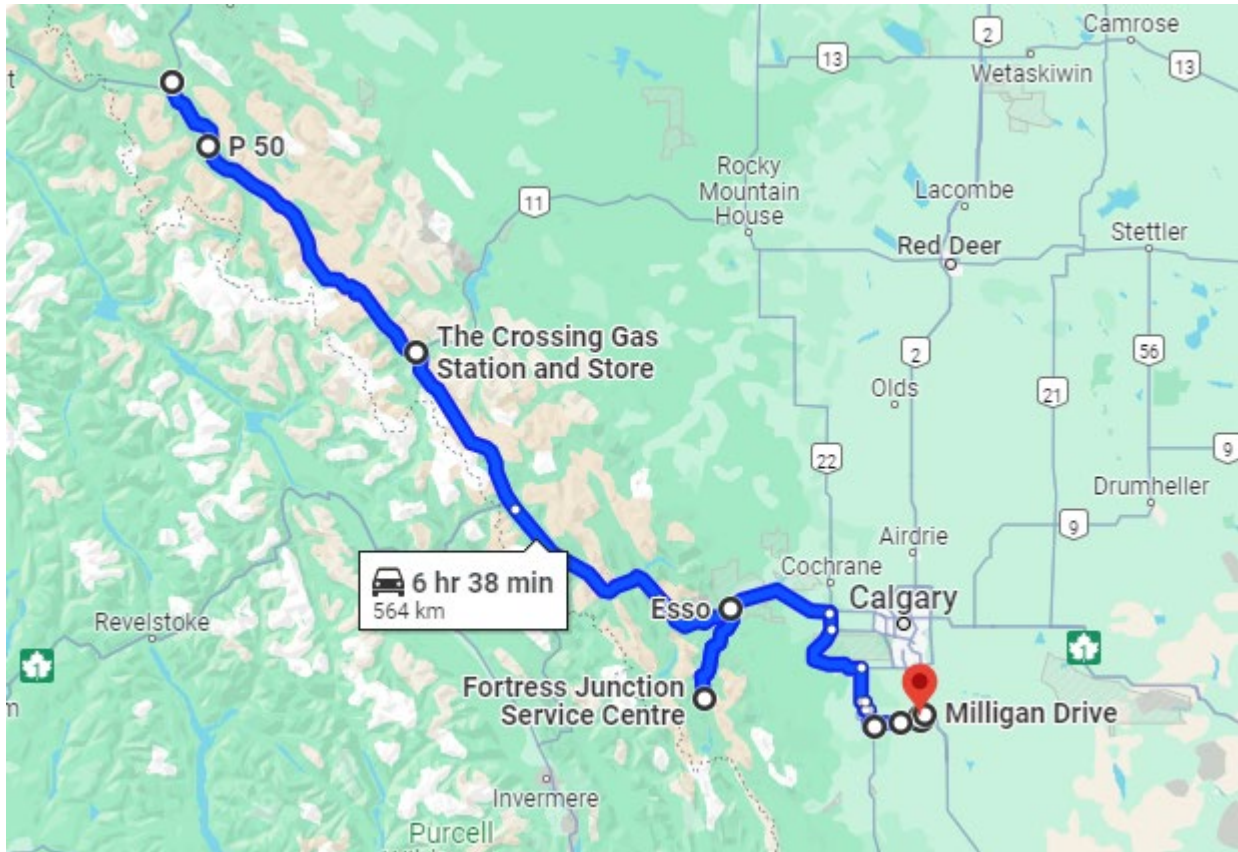
Notes spéciales:



The Rolling Barrage

Randonnée à moto d'un océan à l'autre pour lutter contre le SSPT

Jour 18 (Mer, 14 août 2024) Jasper AB - Okotoks AB



Allez à Google Maps: <https://maps.app.goo.gl/4oJwgq3QbbMq2Zo78>




Arrêts Quotidiens		
Véhicule de marchandises	Sera à l'adresse ci-bas avant le départ pour les achats l'enregistrement.	
• Admission/Petit déjeuner	The STAND EASY , RCL, 400 Geikie St, Jasper, AB T0E 1E0	
A. Mise en place/Départ	Pyramid Lake Rd, Jasper, AB T0E 1E0	
B. Pause	Athabasca Falls , Alberta 93A, Jasper, AB T0E 1E0	
C. Carburant	The Crossing Gas Station and Store, AB T0L 1E0	
Véhicule de marchandises	Sera à l'adresse ci-bas avant le départ pour les achats l'enregistrement.	
D. Diner/enregistrement	Parkway Pub , X7F3+M3, Saskatchewan River Crossing, AB T0M 2H0	
E. Carburant	Esso , HWY 1 &, AB-40, Morley, AB T0L 1N0	
• Hôtel (Nuitée)	Lakeview Inns & Suites - Okotoks, Okotoks, AB T1S 1N1	
Véhicule de marchandises	Sera à l'adresse ci-bas avant le départ pour les achats l'enregistrement.	
• Souper	The George Traditional House- Okotoks, Okotoks, AB T1S 2N3	
Contacts		
Point de contact principal	Keith Campeau (AB Lead)	AB@therollingbarrage.com
Sunray (Directeur)	Jim Gordon	Ride.Director@therollingbarrage.com
Sunray Minor (Asst.-Dir.)		

Itinéraire détaillé – Les lieux d'ENREGISTREMENT sont en ROUGE

ASSUREZ-VOUS D'AVOIR FAIT LE PLEIN D'ESSENCE CHAQUE MATIN AVANT LE DÉPART

Merci de vous présenter 1 heure avant l'heure de départ à l'enregistrement

Ce symbole vous indique où est situé le camion de marchandise pour l'achat et l'enregistrement 

Départ	Heure	Arrivée	Heure	Type d'arrêt	Durée arrêt	KMS	mi
Jasper The STAND EASY , RCL, 400 Geikie St, Jasper, AB TOE 1E0	L'enregistremen t débute à 07:30	Petit déjeuner à Stand Easy 07:00-09:00					
Pyramid Lake Rd, Jasper, AB TOE 1E0		Zone de mise en place sur le chemin Pyramid Lake à côté du Parc commémoratif		Mise en place			
Pyramid Lake Rd, Jasper, AB TOE 1E0	09:00	Athabasca Falls , Alberta 93A, Jasper, AB TOE 1E0	09:30	Pause	45 min	33 km	21 mi
Athabasca Falls, Alberta 93A, Jasper, AB TOE 1E0	10:15	The Crossing Gas Station and Store, Highway 93 and, AB-11, Improvement District No. 9, AB TOL 1E0	11:45	Carburant		122 km	76 mi
The Crossing Gas Station and Store, Highway 93 and, AB- 11, Improvement District No. 9, AB TOL 1E0		Saskatchewan River Crossing Parkway Pub , X7F3+M3, Saskatchewan River Crossing, AB TOM 2H0		Diner Enregistre ment 	105 min	400 m	437 yd
Parkway Pub, X7F3+M3, Saskatchewan River Crossing, AB TOM 2H0	13:30	Esso , HWY 1 &, AB-40, Morley, AB TOL 1N0	15:30	Carburant	45 min	188 km	117 mi
Esso, HWY 1 &, AB-40, Morley, AB TOL 1N0	16:15	Lakeview Inns & Suites - Okotoks, 22 Southridge Dr, Okotoks, AB T1S 1N1	18:00	Finale		140 km	87 mi
HÔTEL (Nuitée)		Lakeview Inns & Suites - Okotoks, 22 Southridge Dr, Okotoks, AB T1S 1N1					
SOUPER		The George Traditional House- Okotoks, 31 Southridge Dr #101, Okotoks, AB T1S 2N3		Dans le stationnement 			

KM TOTAL QUOTIDIEN: 483 MILES TOTAUX QUOTIDIEN: 301

KM TOTAL DE LA TRAVERSÉE: 8316 MILLES TOTAUX DE LA TRAVERSÉE: 5164

Notes spéciales:

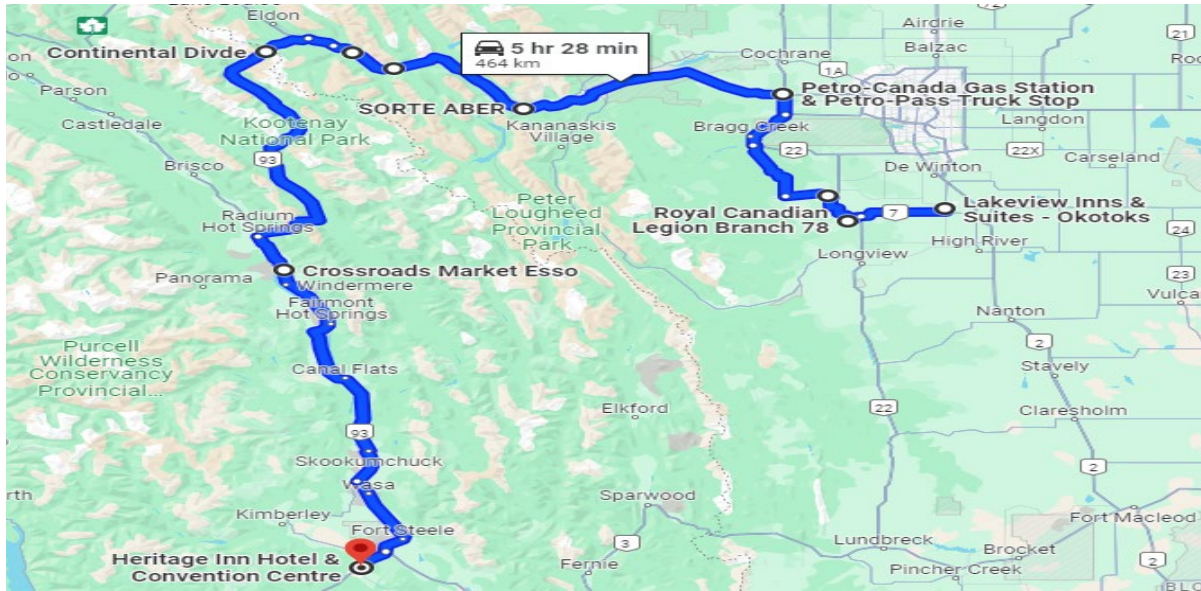
L'itinéraire sera mis à jour en même temps que les horaires de réouverture de l'autoroute 40 au printemps.



The Rolling Barrage

Randonnée à moto d'un océan à l'autre pour lutter contre le SSPT

Jour 19 (15 avril 2024) Okotoks AB – Cranbrook C.-B.



Allez à Google Maps: <https://maps.app.goo.gl/dcx25gS4YoJSrCqE8>




Arrêts Quotidiens	
Véhicule de marchandises	Sera à l'adresse ci-bas avant le départ pour les achats l'enregistrement.
• Déjeuner/Admission	Royal Canadian Legion Branch 78 , Turner Valley, AB T0L 2A0
A. Départ	Royal Canadian Legion Branch 78 , Turner Valley, AB T0L 2A0
B. Pause	Petro-Canada Gas Station & Petro-Pass Truck Stop, Calgary, AB T3Z 3J1
Carburant au Husky ou au Shell à Dead Man's Flats, Prochaine station dans 180 km Dirigez-vous à la zone de mise en place, derrière le Bighorn Inn & Suites	
Véhicule de marchandises	Sera à l'adresse ci-bas avant le départ pour les achats l'enregistrement.
C. Zone de mise en place/ enregistrement	SORTE ABER , Dead Man's Flats, AB T1W 2W4
D. Diner libre	Shell One98eight Husky Dead Man's Flat
E. Point de rencontre avec la police de la C.-B.	Continental Divide , East Kootenay, BC V0A 1J0
F. Carburant	Crossroads Market Esso , Invermere, BC V0A 1K2
• Hôtel (Nuitée)	Heritage Inn Hotel & Convention Centre, Cranbrook, BC V1C 3S2
Véhicule de marchandises	Sera à l'adresse ci-bas avant le départ pour les achats l'enregistrement.
• Souper	Royal Canadian Legion Branch 24 , Cranbrook, BC V1C 3S2
Contacts	
Point de contact principal	Keith Campeau (AB Lead) Ab@therollingbarrage.com
Sunray (Directeur)	Jim Gordon Ride.Director@therollingbarrage.com
Sunray Minor (Asst.-Dir.)	

Itinéraire détaillé – Les lieux d'ENREGISTREMENT sont en ROUGE

ASSUREZ-VOUS D'AVOIR FAIT LE PLEIN D'ESSENCE CHAQUE MATIN AVANT LE DÉPART

Merci de vous présenter 1 heure avant l'heure de départ à l'enregistrement

Ce symbole vous indique où est situé le camion de marchandise pour l'achat et l'enregistrement 

Départ	Heure	Arrivée	Heure	Type d'arrêt	Durée arrêt	KMS	mi
Lakeview Inns & Suites - Okotoks, 22 Southridge Dr, Okotoks, AB T1S 1N1		TOUS LES ENREGISTREMENTS SE FERONT À TURNER VALLEY					
Lakeview Inns & Suites - Okotoks, 22 Southridge Dr, Okotoks, AB T1S 1N1	07:00	Royal Canadian Legion Branch 78, 121 Sunset Blvd E, Turner Valley, AB T0L 2A0	07:30			25 km	16 mi
Turner Valley Royal Canadian Legion Branch 78 , 121 Sunset Blvd E, Turner Valley, AB T0L 2A0	L'enregistrement débute à 07:30			Déjeuner 	90 min		
Royal Canadian Legion Branch 78, 121 Sunset Blvd E, Turner Valley, AB T0L 2A0	09:00	Petro-Canada Gas Station & Petro-Pass Truck Stop, 42148 AB-1, Calgary, AB T3Z 3J1	10:00	Pause	45 min	67 km	42 mi
Carburant au Husky ou au Shell à Dead Man's Flats, Prochaine station dans 180 km Dirigez-vous à la zone de mise en place, derrière le Bighorn Inn & Suites							
Petro-Canada Gas Station & Petro-Pass Truck Stop, 42148 AB-1, Calgary, AB T3Z 3J1	10:45	SORTE ABER , Dead Man's Flats, AB T1W 2W4	11:15	Zone de mise en place Check-In 		63 km	39 mi
		Shell One98eight Husky		Diner libre	90 min		
SORTE ABER, Dead Man's Flats, AB T1W 2W4	12:45	Continental Divide , East Kootenay, BC V0A 1J0	13:30	Point de rencontre avec la police de la C.-B.	30 min	72 km	45 mi
Continental Divide, East Kootenay, BC V0A 1J0	14:00	Crossroads Market Esso , 548 BC-93 #95, Invermere, BC V0A 1K2	15:15	Carburant	45 min	108 km	67 mi
Crossroads Market Esso, 548 BC-93 #95, Invermere, BC V0A 1K2	16:00	Heritage Inn Hotel & Convention Centre , 803 Cranbrook St N, Cranbrook, BC V1C 3S2	17:15	Finale		129 km	80 mi
HÔTEL (Nuitée)		Heritage Inn Hotel & Convention Centre, 803 Cranbrook St N, Cranbrook, BC V1C 3S2					
SOUPER		Royal Canadian Legion Branch 24 , 803 Cranbrook St N, Cranbrook, BC V1C 3S2					

KM TOTAL QUOTIDIEN: 464 MILES TOTAUX QUOTIDIEN: 289

KM TOTAL DE LA TRAVERSÉE: 8780 MILLES TOTAUX DE LA TRAVERSÉE: 5453



The Rolling Barrage

Randonnée à moto d'un océan à l'autre pour lutter contre le SSPT

Jour 19 (15 avril 2024) Okotoks AB – Cranbrook C.-B.

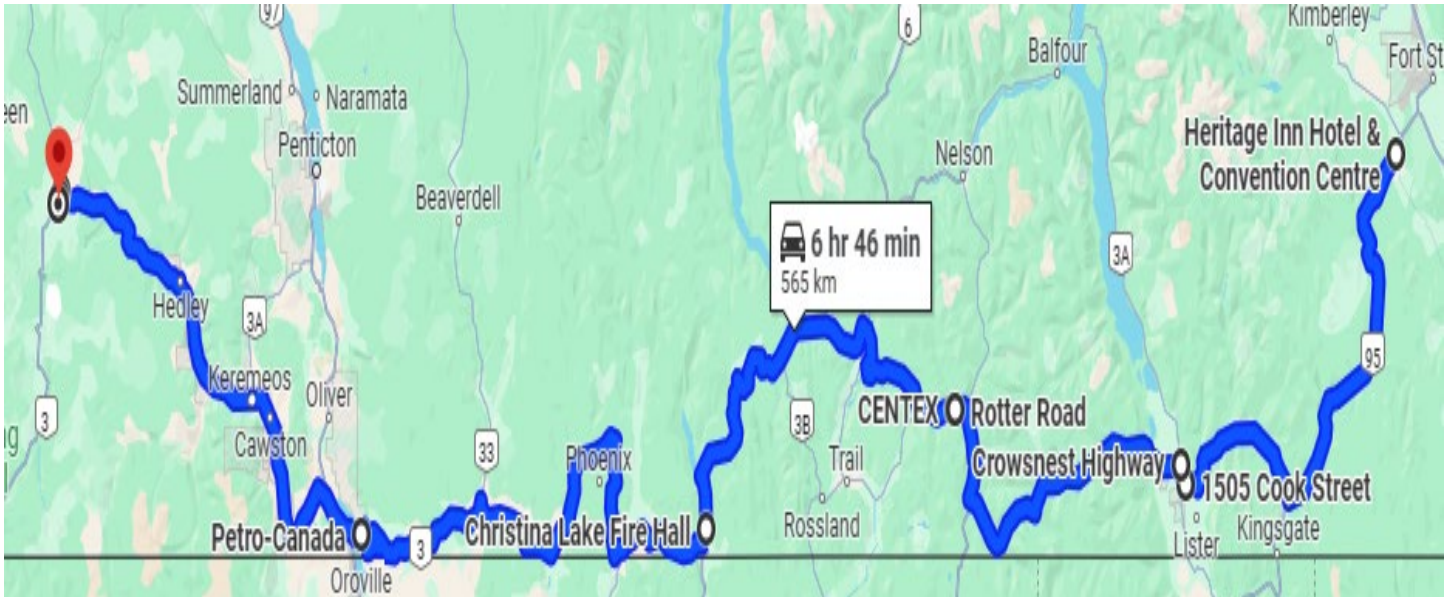
Notes spéciales:



The Rolling Barrage

Randonnée à moto d'un océan à l'autre pour lutter contre le SSPT

Jour 20 (ven. 16 août 2024) Cranbrook (C.-B.) – Princeton (C.-B.)



Allez à Google Maps: <https://maps.app.goo.gl/A4HEiP9WEoUeDo3V9>

Arrêts Quotidiens		
• Véhicule de marchandises	Sera à l'adresse ci-bas avant le départ pour les achats l'enregistrement.	
• Admission	Heritage Inn Hotel & Convention Centre , Cranbrook, BC V1C 3S2	
A. Départ	Heritage Inn Hotel & Convention Centre , Cranbrook, BC V1C 3S2	
Véhicule de marchandises	Sera à l'adresse ci-bas avant le départ pour les achats l'enregistrement.	
B. Pause	Creston Emergency Services , Creston, BC V0B 1G4	
C. Carburant	CENTEX , 5920 BC-3, Salmo, BC V0G 1Z0	
Changement d'heure 1 Heure plus tôt		
Véhicule de marchandises	Sera à l'adresse ci-bas avant le départ pour les achats l'enregistrement.	
D. Lunch/enregistrement/carburant	Christina Lake Fire Hall , Christina Lake, BC V0H 1E0	
E. Carburant	Petro-Canada , Osoyoos, BC V0H 1V6	
• Hôtel (Nuitée)	Copper Mountain Inn & Suites , Princeton, BC VOX 1W0	
Véhicule de marchandises	Sera à l'adresse ci-bas avant le départ pour les achats l'enregistrement.	
• Souper	Royal Canadian Legion Branch 56 , Princeton, BC VOX 1W0	
Contacts		
Point de contact principal	Scott Casey	Founder@therollingbarrage.com
Sunray (Directeur)	Jim Gordon	Ride.Director@therollingbarrage.com
Sunray Minor (Asst. Dir)		

Itinéraire détaillé – Les lieux d'ENREGISTREMENT sont en ROUGE

ASSUREZ-VOUS D'AVOIR FAIT LE PLEIN D'ESSENCE CHAQUE MATIN AVANT LE DÉPART

Merci de vous présenter 1 heure avant l'heure de départ à l'enregistrement

Ce symbole vous indique où est situé le camion de marchandise pour l'achat et l'enregistrement

Départ	Heure	Arrivée	Heure	Type d'arrêt	Durée arrêt	KMS	mi
Cranbrook Heritage Inn Hotel & Convention Centre , 803 Cranbrook St N, Cranbrook, BC V1C 3S2	L'enregistrement début e à 07:00			Enregistrement 			
Heritage Inn Hotel & Convention Centre, 803 Cranbrook St N, Cranbrook, BC V1C 3S2	08:00	Creston Emergency Services , 1505 Cook St, Creston, BC V0B 1G4	09:15	Pause 	45 min	106 km	66 mi
Creston Emergency Services, 1505 Cook St, Creston, BC V0B 1G4	10:00	CENTEX , 5920 BC-3, Salmo, BC V0G 1Z0	11:00	Carburant	45 min	86 km	53 mi
Changement d'heure 1 Heure plus tôt							
CENTEX, 5920 BC-3, Salmo, BC V0G 1Z0	11:45	Christina Lake Christina Lake Fire Hall , 1585 Swanson Rd, Christina Lake, BC V0H 1E0	12:00	Lunch Enregistrement Carburant par vous-même 	90 min	108 km	67 mi
Christina Lake Fire Hall, 1585 Swanson Rd, Christina Lake, BC V0H 1E0	13:30	Petro-Canada , 6201 45 St, Osoyoos, BC V0H 1V6	15:15	Carburant	30 min	143 km	89 mi
Une fois à Princeton TRB s'arrêtera à l'avion, Old Merritt Rd. & Airport Rd. pour photo (20 min.)							
Petro-Canada, 6201 45 St, Osoyoos, BC V0H 1V6	15:45	Copper Mountain Inn & Suites , 169 BC-3, Princeton, BC V0X 1W0	17:20	Finale		117 km	73 mi
HÔTEL (Nuitée)		Copper Mountain Inn & Suites, 169 BC-3, Princeton, BC V0X 1W0					
SOUPER		Royal Canadian Legion Branch 56 , 170 Bridge St, Princeton, BC V0X 1W0					

KM TOTAL QUOTIDIEN: 560

MILLES TOTAUX QUOTIDIEN: 348

KM TOTAL DE LA TRAVERSÉE: 9340

MILLES TOTAUX DE LA TRAVERSÉE: 5801

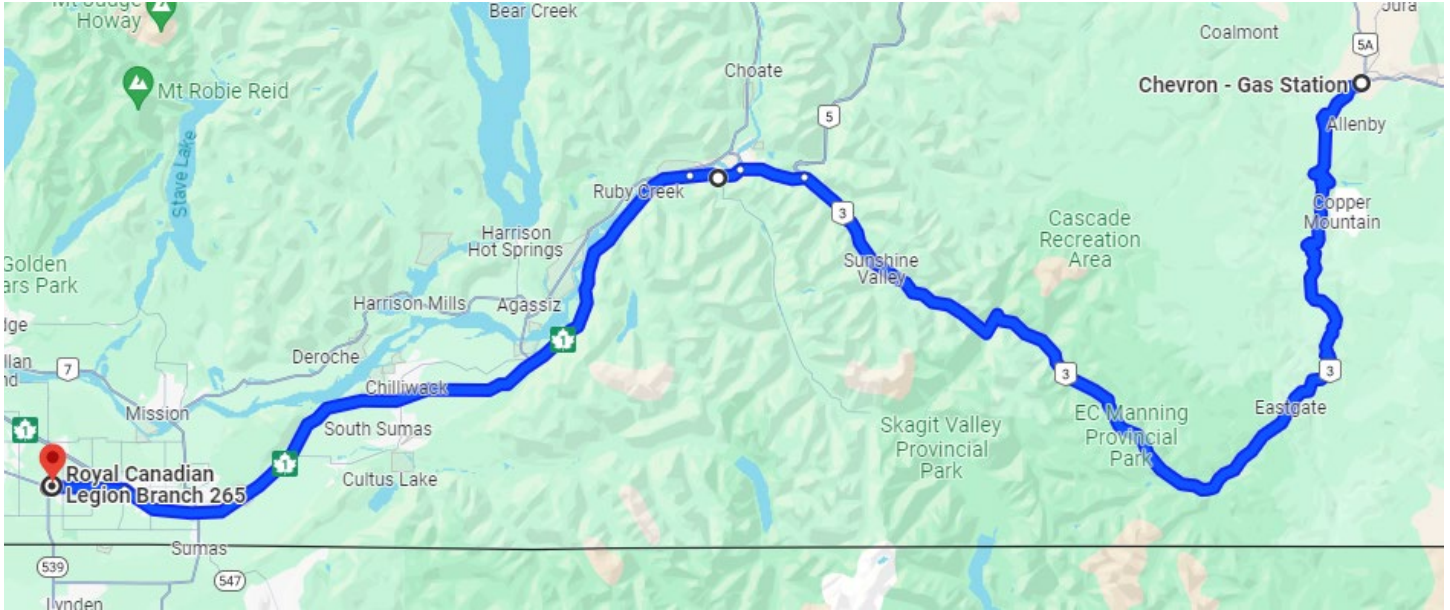
Notes spéciales:



The Rolling Barrage

Randonnée à moto d'un océan à l'autre pour lutter contre le SSPT

Jour 21 (sam. 17 août 2024) Princeton (C.-B.) – Aldergrove (C.-B.)



Allez à Google Maps: <https://maps.app.goo.gl/YT6ytJiYyk7HcyFo9>




Arrêts Quotidiens		
Véhicule de marchandises	Sera à l'adresse ci-bas avant le départ pour les achats l'enregistrement.	
• Admission	Chevron - Gas Station, Princeton, BC VOX 1W0	
A. Départ	Chevron - Gas Station, Princeton, BC VOX 1W0	
Véhicule de marchandises	Sera à l'adresse ci-bas avant le départ pour les achats l'enregistrement.	
B. Carburant	Esso , Hope, BC VOX 1L2	
• Hôtel (Nuitée)	Best Western Plus Country Meadows Inn , Aldergrove, BC V4W 3E1	
Véhicule de marchandises	Sera à l'adresse ci-bas avant le départ pour les achats l'enregistrement.	
• Souper	Royal Canadian Legion Branch 265 , Aldergrove, BC V4W 3L1	
Contacts		
Point de contact principal	Scott Casey	Founder@therollingbarrage.com
Sunray (Directeur)	Jim Gordon	Ride.Director@therollingbarrage.com
Sunray Minor (Asst. Dir)		

Itinéraire détaillé – Les lieux d'ENREGISTREMENT sont en ROUGE

ASSUREZ-VOUS D'AVOIR FAIT LE PLEIN D'ESSENCE CHAQUE MATIN AVANT LE DÉPART

Merci de vous présenter 1 heure avant l'heure de départ à l'enregistrement

Ce symbole vous indique où est situé le camion de marchandise pour l'achat et l'enregistrement 

Départ	Heure	Arrivée	Heure	Type d'arrêt	Durée arrêt	KMS	mi
Princeton Chevron – Gas Station, 239 BC-3, Princeton, BC VOX 1W0	Enregistr ement Débute à 1100			Zone de mise en place dans le stationnement de l'autre côté de la rue entre le A&W et Chevron 			
Chevron – Gas Station, 239 BC-3, Princeton, BC VOX 1W0	1200	Hope Esso , 19700 Klassen Rd, Hope, BC VOX 1L2	1330	Carburant Enregistrem ent	60 min	136 km	85 mi
Esso, 19700 Klassen Rd, Hope, BC VOX 1L2	1430	Best Western Plus Country Meadows Inn , 3070 264 St, Aldergrove, BC V4W 3E1	1540	Finale 		100 km	62 mi
HÔTEL (Nuitée)		Best Western Plus Country Meadows Inn, 3070 264 St, Aldergrove, BC V4W 3E1					
SOUPER		Royal Canadian Legion Branch 265 , 26607 Fraser Hwy, Aldergrove, BC V4W 3L1					

KM TOTAL QUOTIDIEN: 236

MILLES TOTAUX QUOTIDIEN: 147

KM TOTAL DE LA TRAVERSÉE: 9576

MILLES TOTAUX DE LA TRAVERSÉE: 5948

Notes spéciales: