



The Rolling Barrage VIII
Guide d'information sur
l'itinéraire 2024 Version 5.0
June 29th 2024



National
Défence

Défense
nationale



CANADIAN
ARMED FORCES



100 YEARS OF YOUR AIR FORCE
ROYAL CANADIAN AIR FORCE
1924-2024

VOTRE FORCE AÉRIENNE A 100 ANS
AVIATION ROYALE CANADIENNE



Canada

The Rolling Barrage

Randonnée à moto d'un océan à l'autre pour lutter contre le SRT

The Rolling Barrage VII – Guide d'informations sur l'itinéraire – 2024

Bienvenue

Bienvenue à The Rolling Barrage VIII - Guide d'informations sur l'itinéraire - 2024. Le Guide d'informations sur l'itinéraire se trouve en est à la version 5.0 pour mars 2024. Il y aura probablement des changements qui nécessiteront d'autres mises à jour. Comme nous l'avons fait au cours des derniers mois, nous continuerons à publier des mises à jour sur le site Web de The Rolling Barrage, à créer un blog qui fournit des informations générales sur les changements, ainsi que le publier sur notre page Facebook.

L'objectif final est de vous fournir, à vous, le participant, les informations les plus à jour et les plus critiques dès que possible, que vous fassiez le Full Pull (Traversée complète) ou que vous rouliez avec nous pendant 1 jour.

Itinéraire et inscription

Les itinéraires fournis sont basés sur le maximum d'informations fournies à tous les usagers et participants lors de la publication de l'information.

Les mises à jour des informations contenues dans le document sont susceptibles d'être modifiées, telles que l'organisation du souper, par exemple.

Les horaires lorsqu'en déplacement sont fondés sur les meilleures estimations. Cependant, des facteurs tels que la circulation touristique, un chantier routier nouvellement commencé, un accident ou une situation d'urgence peuvent modifier les horaires.

Tout changement avant le début de The Rolling Barrage VIII - 2024 sera publié sur notre site Web et une notification via nos blogs et notre page Facebook. Les documents sont datés et ont le numéro de version.

Inscription

- L'inscription est importante.
- Inscrivez-vous en ligne
- Cela nous fait gagner du temps ainsi qu'à vous
- Il ne reste alors que le processus d'admission (Check-In) à faire
- Veuillez conserver tous vos e-mails concernant l'inscription sur vos appareils mobiles.
- Cela aide à accélérer le processus.

The Rolling Barrage

Randonnée à moto d'un océan à l'autre pour lutter contre le SPT

Premiers répondants – Services d'escorte

La Rolling Barrage PTSD Foundation / The Rolling Barrage aimerait remercier tous les services de premiers répondants participants. Sans le soutien des services de police, des services d'incendie et des services médicaux d'urgence d'un océan à l'autre, The Rolling Barrage serait plus difficile à réaliser.

Le soutien que vous avez fourni est grandement apprécié. Merci.

Bénévoles

En 2016, The Rolling Barrage était une idée de notre fondateur, Scott Casey. Notre premier trajet d'un océan à l'autre a eu lieu en 2017. Cela a été rendu possible et continu toujours de l'être, alors que nous entrons dans notre 8e année, grâce à nos bénévoles.

Tout le travail que vous voyez est fait par des bénévoles.

Personne n'est employé et personne n'est salarié au sein de l'organisation.

Les itinéraires, les réservations de blocs de chambres d'hôtel, les arrangements pour les repas, les tirages, les ventes aux enchères, les visites de monuments commémoratifs, la conception de marchandises, l'exploitation de notre magasin de marchandises, les affichages sur les médias sociaux, le site Web, et plus encore. Ce même document que vous lisez, est fait bénévolement. Il faut une année complète pour planifier et réaliser le trajet annuel d'un océan à l'autre.

Le conseil d'administration et le conseil exécutif sont tous des bénévoles. Les représentants provinciaux et les agents de liaison sont également des bénévoles.

Beaucoup d'entre eux occupent divers postes ou effectuent des tâches différentes pour s'assurer que The Rolling Barrage continue sa mission.

Les représentants provinciaux ainsi que les bénévoles locaux dans les communautés que nous traversons et où nous nous arrêtons pour la nuit sont également cruciaux tout au long de notre traversée d'un océan à l'autre.

Le conducteur, les passagers et les participants sont également très importants. C'est vous. Sans vous, il n'y a pas de trajet.

Vous intervenez souvent pour assumer des postes tels que faire partie du groupe de sécurité ou pour aider à mettre en place l'événement d'une soirée ou pour ramasser.

Merci pour tout ce que vous faites.

The Rolling Barrage

Randonnée à moto d'un océan à l'autre pour lutter contre le SSPT

Conducteurs et passagers

Nous approchons de ce que qui, nous sommes confiants, sera une autre année record.

Le Rolling Barrage VIII 2024 prendra son départ à Terre-Neuve et se terminera en Colombie-Britannique.

Le nombre d'inscriptions pour le « Full Pull » (traversée complète), à l'échelle provinciale ou interprovinciale, tend vers ce que nous croyons être une année record de participation en termes de conducteurs et de passagers.

Nous gagnons du terrain non seulement de la part des anciens participants à The Rolling Barrage, mais aussi de nouveaux qui se joignent à l'expérience.

L'augmentation continue de progresser de façon très encourageante du côté de la communauté des premiers répondants avec des participants des services de police, des services d'incendie, des services médicaux d'urgence, des services correctionnels et plus encore.

La reconnaissance du deuxième plus grand service de police du Canada, la Police provinciale de l'Ontario, est un témoignage concret envers notre organisation. Les témoignages de nos participants en disent tout aussi long sur The Rolling Barrage, tant sur l'événement et que sur sa mission globale.

Vous, les participants qui rejoignez The Rolling Barrage d'un océan à l'autre et pour des portions entre les deux constituez le « Barrage ». Nous ne sommes pas silencieux.

Merci

[The Rolling Barrage PTSD Foundation / The Rolling Barrage](#)



The Rolling Barrage

Randonnée à moto d'un océan à l'autre pour lutter contre le SSPT

Commanditaires

Nos commanditaires font partie intégrante de la mission de The Rolling Barrage PTSD Foundation et de The Rolling Barrage.

Veuillez prendre le temps de visiter notre page des Commanditaires.

Rejoignez-les sur les médias sociaux et remerciez-les pour leur soutien.



The Rolling Barrage

Randonnée à moto d'un océan à l'autre pour lutter contre le SSPT

Commanditaires de soutien

En 2017, un aspect crucial du succès de The Rolling Barrage a été les supporteurs dans les différentes communautés que nous avons traversées et dans celles où nous avons passé la nuit tout au long de notre traversées d'un océan à l'autre.

Que ce soit les hôtels qui facilitent notre venue en rendant possible la réservation de bloc de chambres des mois à l'avance, des restaurants et Légions qui nous accueillent à travers le pays ainsi que les communautés qui nous accueillent comme leur famille, nous offrant souvent un repas, nous vous remercions.

Nous avons également connu lors du Rolling Barrage VII en 2023 un merveilleux soutien de la part d'entreprises et d'organisations qui ont également contribué directement et financièrement à The Rolling Barrage PTSD Foundation.

À l'approche de l'édition The Rolling Barrage VIII en 2024, le soutien communautaire qui nous a été accordé dans le passé a considérablement augmenté. Les collectivités de partout au pays sont importantes pour notre succès en tant que randonnée en moto d'un océan à l'autre ainsi que pour le succès global de notre mission de sensibilisation pour lutter contre la stigmatisation associée au SSPT et à d'autres problèmes mentaux et souvent physiques qui découlent du service au Canada et à l'étranger par les militaires et les premiers répondants.

Sur notre site Web, nous avons une page commanditaires de soutien qui contient le logo ou la marque de commerce de nos commanditaires de soutien. On y retrouve également un lien vers leur site Web ou leur médias sociaux.

La plupart de nos commanditaires de soutien ne roulent pas avec nous, mais The Rolling Barrage porte les souvenirs et l'esprit de votre soutien avec nous et nous en sommes éternellement reconnaissants.

Nous vous remercions sincèrement tous.

The Rolling Barrage

Randonnée à moto d'un océan à l'autre pour lutter contre le SSPT

The Rolling Barrage VIII - Affiche édition 2024

The Rolling Barrage

RANDONNÉE À MOTO D'UN OcéAN À L'AUTRE POUR VAINCRE LE SSPT

UNE LEVÉE DE FONDS SUR ROUES EN
APPUI AUX VÉTÉRANS, MILITAIRES ACTIFS ET
PREMIERS RÉPONDANTS

UN ÉVÉNEMENT REMPLI DE
CAMARADERIE, DE FORCE ET D'UNITÉ POUR
VAINCRE LA STIGMATISATION LIÉE AU SSPT

**2024
DATES ET VILLES**

| | |
|--|--|
| St-John's, T.-N.-L. nuits des 25-26-27 juillet | Sault Ste-Marie, Ont. nuit du 6 août |
| Gander, T.-N.-L. nuit du 28 juillet | Thunder Bay, Ont. nuit du 7 août |
| Traversier – Dernier bateau du jour à 23h45 | Kenora, Ont. nuit du 8 août |
| Aulds Cove, N.-É. nuit du 30 juillet | Neepawa, Man. nuit du 9 août |
| Dartmouth, N.-É. nuit du 31 juillet | Saskatoon, Sask. nuit du 10 août |
| Oromocto, N.-B. nuit du 1er août | Stony Plain, Alb. nuit du 11 août |
| 🍁 Lévis, Qc nuits des 2 et 3 août 🍁 | 🍁 Jasper, Alb. nuits des 12 et 13 août 🍁 |
| Kingston, Ont. nuit du 4 août | Okotoks, Alb. nuit du 14 août |
| Barrie, Ont. nuit du 5 août | Cranbrook, C.-B. nuit du 15 août |
| | Princeton, C.-B. nuit du 16 août |

DERNIÈRE ÉTAPE
Aldergrove, C.-B. nuit du 17 août

WWW.THEROLLINGBARRAGE.COM

The Rolling Barrage

Randonnée à moto d'un océan à l'autre pour lutter contre le SRT

Feuilles de route

Les pages suivantes sont les feuilles de route qui, à leur tour, font partie de l'ensemble du guide d'informations sur l'itinéraire. Les feuilles de route commencent à Terre-Neuve et se terminent en Colombie-Britannique.

L'information contenue dans les feuilles de route est aussi précise que possible. Les facteurs qui peuvent affecter les horaires, par exemple, sont les **projets de construction** qui peuvent commencer après la publication de celles-ci. Cela peut affecter les temps de déplacement et les modèles de trafic potentiels.

Les conditions météorologiques sont et peuvent être imprévisibles. Ceci peut également influencer des délais dans les feuilles de route. Selon le type de temps, un effort pour traverser les conditions météorologiques défavorables est fait en considérant d'abord et avant tout la sécurité. Dans certains cas, en raison de problèmes de sécurité, le trajet doit être retardé.

Les catastrophes naturelles ou les zones actuellement sous le contrôle de la gestion des urgences par les municipalités locales ou les autorités provinciales peuvent également avoir une incidence sur tout, des itinéraires aux horaires. Lorsque cela est possible, nous nous efforcerons de communiquer la situation le plus rapidement possible sur notre page Facebook minimalement.

Des accidents peuvent survenir à tout moment. Par le passé, il y a eu des accidents malheureux qui ont eu lieu sur le trajet. Selon la gravité de l'accident, cela peut retarder celui-ci. Cela peut être dû au fait que l'itinéraire est une autoroute avec des options détours limités ou les autorités et les premiers répondants, doivent fermer la route jusqu'à ce que l'accident ait fait l'objet d'une enquête et que la route soit réouverte. Dans la mesure du possible, nous communiquerons la situation le plus rapidement possible. Cependant, la sécurité de la randonnée, des conducteurs et des participants est primordiale.

The Rolling Barrage

Randonnée à moto d'un océan à l'autre pour lutter contre le SRT

Route / Event Changes

Changes in the Route Documents while unfortunate and The Rolling Barrage does absolutely everything within our ability to ensure our routes and timings are as accurate as possible, we do not control **Road Closures, Construction Projects** whether planned or based on **Emergencies, Weather, Natural Disasters** or **Crisis** based incidents, and **Accidents**.

Some **Events** can also change such as **Breakfast, Lunch or Dinner** locations.

We will note here on this page in updated versions as quickly as possible significant changes to the Route Guide Version. Minimally we will do our best to notify via Social Media on our Facebook page. <https://www.facebook.com/therollingbarrage>

Route / Event Changes – Current Status

March 31 – 2024 – Version 1.0 – Tire Dip – location/route not added for British Columbia

- Day 7 – Levis QC – routes/activities not added. Will be added at a later date.
- Day 17 – Jasper – AB – routes/activities not added. Will be added at a later date.

April 29 – 2024 – Version 2.0

- Day 15 – minor route changes
- Day 21 – minor route changes

May 04 – 2024 – Version 2.0

- Day 06 – added a specific route map on Day 6 due to construction in Levis QC

May 10 – 2024 – Version 3.0

- Day 7 – Saturday August 3rd, 2024 – Rest Day – Levis QC
- Day 17 – Tuesday August 13th 2024 – Rest Day – Jasper AB

June 16 – 2024 – Version 4.0

- Day 18 – Wed Aug 14th 2024 – Jasper AB – Okotoks AB – Highway AB-40 – construction, roadwork, by-pass corrected / completed

June 29 – 2024 – Version 5.0

- Updates to Days 5,6,7,8,10,11,12,15,17,18,21 – the type of updates range from meal location or arrangements, fuel stops, road construction completed, or commencing. Please refer to the Routes Sheets that concern you and update yourselves accordingly.



The Rolling Barrage

Randonnée à moto d'un océan à l'autre pour lutter contre le SSPT

Day Ride & NL Tire Dip (sam, 27 juillet 2024)



Allez à Google Maps: <https://maps.app.goo.gl/8RMbGqYjkenycMc4A>




| Arrêts Quotidiens | | |
|---|--|--|
| Véhicule de marchandises | Sera à l'adresse ci-bas avant le départ pour les achats l'enregistrement. | |
| • Les pullers complets doivent / s'enregistrer | Holiday Inn St. John's Newfoundland , St. John's NL | |
| A. Départ | Holiday Inn St. John's Newfoundland , St. John's NL | |
| B. Présentation | Government House St. John's NL | |
| C. Monument commémoratif | War Memorial St. John's NL | |
| Véhicule de marchandises | Sera à l'adresse ci-bas avant le départ pour les achats l'enregistrement. | |
| D. Déjeuner/événement/enregistrement | Rugged Rock Harley-Davidson , Mount Pearl, NL | |
| E. Monument commémoratif | War Memorial , Conception Bay South, NL A1X 7B2 | |
| Camion Merch | Camion Merch sera à l'adresse ci-dessous avant TRB pour les ventes | |
| F. Trempette de pneu / souper | Royal Canadian Legion Branch 32 , Bay Roberts, NL | |
| • Hôtel (Nuitée) | Holiday Inn St. John's Newfoundland , St. John's, NL | |
| Contacts | | |
| Point de contact principal | Chad Sainsbury (NL Lead) | NL@therollingbarrage.com |
| Sunray (Directeur) | Jim Gordon | Ride.Director@therollingbarrage.com |
| Sunray Minor (Asst.-Dir.) | | |

Itinéraire détaillé – Les lieux d'ENREGISTREMENT sont en ROUGE

ASSUREZ-VOUS D'AVOIR FAIT LE PLEIN D'ESSENCE CHAQUE MATIN AVANT LE DÉPART

Merci de vous présenter 1 heure avant l'heure de départ à l'enregistrement

Ce symbole vous indique où est situé le camion de marchandise pour l'achat et l'enregistrement 

| Départ | Heure | Arrivée | Heure | Type d'arrêt | Durée arrêt | KMS | mi |
|---|--|---|-------|---|-------------|-------|-------|
| St. John's Holiday Inn St. John's Newfoundland , 180 Portugal Cove Rd, St. John's, NL A1B 2N2 | L'enregistrement commence à 08:00 | Tous les pullers complets doivent s'enregistrer pour TRB 2024 afin que VOUS N'AYEZ PAS À LE FAIRE LE MATIN | |  | | | |
| Holiday Inn St. John's Newfoundland, 180 Portugal Cove Rd, St. John's, NL A1B 2N2 | 09:00 | Government House , 50 Military Rd, St. John's, NL A1C 5W4 | 09:10 | Présentation | 30 min | 3 km | 2 mi |
| Government House, 50 Military Rd, St. John's, NL A1C 5W4 | 09:40 | War Memorial , 90-94 Water St, St. John's, NL A1C 1A4 | 09:45 | Mémorial/ Bénédiction de vélo | 60 min | 750 m | .5 mi |
| War Memorial, 90-94 Water St, St. John's, NL A1C 1A4 | 10:45 | Mount Pearl Rugged Rock Harley-Davidson , 12 Allston St, Mount Pearl, NL A1N 0A4 | 11:05 | Déjeuner/événement Enregistrement  | 115 min | 20 km | 12 mi |
| Rugged Rock Harley-Davidson, 12 Allston St, Mount Pearl, NL A1N 0A4 | 13:00 | War Memorial , 12 Remembrance Sq, Conception Bay South, NL A1X 7B2 | 13:15 | Mémorial | 30 min | 15 km | 9 mi |
| War Memorial 12 Remembrance Sq, Conception Bay South, NL A1X 7B2 | 13:45 | Royal Canadian Legion Br 32 , 108 Water St, Bay Roberts, NL | 14:50 | Creux de pneu  | 100 Min | 61 km | 38 mi |
| Royal Canadian Legion Br 32 108 Water St, Bay Roberts, NL | 16:30 | Royal Canadian Legion Br 32 , 108 Water St, Bay Roberts, NL | 16:30 | Souper | 90 Min | | |
| Royal Canadian Legion Br 32 108 Water St, Bay Roberts, NL | 18:00 | Holiday Inn St. John's Newfoundland , 180 Portugal Cove Rd, St. John's, NL A1B 2N2 | 19:00 | Finale Préparez-vous pour KSU à 0800 | | 92 km | 57 mi |
| HÔTEL (Nuitée) | | Holiday Inn St. John's Newfoundland, 180 Portugal Cove Rd, St. John's, NL A1B 2N2 | | | | | |
| SOUPER | | Royal Canadian Legion Br 32, 108 Water St, Bay Roberts, NL | | | | | |

KM TOTAL QUOTIDIEN: 191 MILES TOTAUX QUOTIDIEN: 119

KM TOTAL DE LA TRAVERSÉE: 191 MILLES TOTAUX DE LA TRAVERSÉE: 110

Notes spéciales:

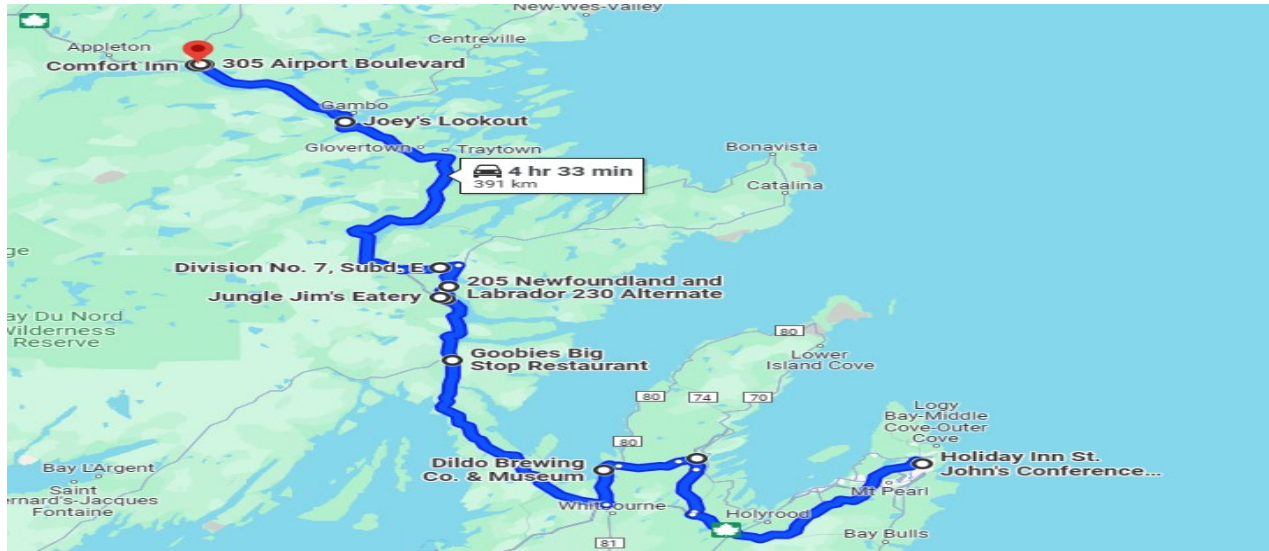
Marée basse 0609, marée haute 1220, marée basse 1856



The Rolling Barrage

Randonnée à moto d'un océan à l'autre pour lutter contre le SSRT

Jour 01 (dimanche 28 juillet 2024) St. John's T.-N.-L. – Gander T.-N.-L.



Allez à Google Maps: <https://maps.app.goo.gl/wSTfbydkvZJ6a9sEA>




| Arrêts Quotidiens | | |
|-----------------------------------|--|--|
| Véhicule de marchandises | Sera à l'adresse ci-bas avant le départ pour les achats l'enregistrement. | |
| • Admission | Holiday Inn St. John's Newfoundland , St. John's NL | |
| A. Départ | Holiday Inn St. John's Newfoundland , St. John's NL | |
| B. Autres | Dildo Brewing Co. & museum , Dildo NL | |
| C. Carburant | Goobies Big Stop , Come By Chance NL | |
| Véhicule de marchandises | Sera à l'adresse ci-bas avant le départ pour les achats l'enregistrement. | |
| D. Déjeuner/enregistremen | Jungle Jims Eatery , Clarenville NL | |
| E. La photo | Joey's Lookout , Gambo, NL AOG 2P0 | |
| F. Monument commémoratif | Town of Gander Compassion Monument , Gander NL | |
| • Hôtel (Nuitée) | Comfort Inn Gander , Gander NL | |
| Camion Merch | Camion Merch sera à l'adresse ci-dessous avant TRB pour les ventes | |
| • Souper | Royal Canadian Legion Br 8 , Gander NL | |
| Contacts | | |
| Point de contact principal | Chad Sainsbury (NL Lead) | NL@therollingbarrage.com |
| Sunray (Directeur) | Jim Gordon | Ride.Director@therollingbarrage.com |
| Sunray Minor (Asst.-Dir.) | | |

Itinéraire détaillé – Les lieux d'ENREGISTREMENT sont en ROUGE

ASSUREZ-VOUS D'AVOIR FAIT LE PLEIN D'ESSENCE CHAQUE MATIN AVANT LE DÉPART

Merci de vous présenter 1 heure avant l'heure de départ à l'enregistrement

Ce symbole vous indique où est situé le camion de marchandise pour l'achat et l'enregistrement 

| Départ | Heure | Arrivée | Heure | Type d'arrêt | Durée arrêt | KMS | mi |
|--|--|--|-------|---|-------------|--------|-------|
| St. John's Holiday Inn St. John's 180 Portugal Cove Rd, St. John's, NL A1B 2N2 | L'enregistrement commence à 07:00 | | |  | | | |
| Holiday Inn St. John's, 180 Portugal Cove Rd, St. John's, NL A1B 2N2 | 08:00 | Dildo Brewing Co. & Museum , 90 Front Rd, Dildo, NL A0B 1P0 | 09:20 | Autres | 60 min | 116 km | 71 mi |
| Dildo Brewing Co. & Museum, 90 Front Rd, Dildo, NL A0B 1P0 | 10:15 | Goobies Big Stop , 162Trans-Canada Hwy, Come By Chance, NL A0B 1N0 | 11:15 | Carburant | 45 min | 88 km | 55 mi |
| Goobies Big Stop, 162Trans-Canada Hwy, Come By Chance, NL A0B 1N0 | 12:00 | Clarenville Jungle Jims Eatery , 64 Manitoba Dr, Clarenville, NL A5A 1K6 | 12:30 | Déjeuner/Enregistrement  | 90 min | 30 km | 18 mi |
| Jungle Jims Eatery, 64 Manitoba Dr, Clarenville, NL A5A 1K6 | 14:00 | Joey's Lookout , Gambo, NL A0G 2P0 | 15:15 | La photo | 30 min | 118 km | 73 mi |
| Joey's Lookout, Gambo, NL A0G 2P0 | 15:45 | Town of Gander Compassion Monument , 100 Elizabeth Dr, Gander, NL A1V 1G7 | 16:15 | Monument commémoratif | 45 min | 40 km | 25 mi |
| Town of Gander Compassion Monument, 100 Elizabeth Dr, Gander, NL A1V 1G7 | 17:00 | Comfort Inn Gander , 112 Trans-Canada Hwy, Gander, NL A1V 1P8 | 17:05 | Finale | | 2 km | 1 mi |
| HÔTEL (Nuitée) | | Comfort Inn Gander, 112 Trans-Canada Hwy, Gander, NL A1V 1P8 | | | | | |
| SOUPER | 18:00 | Royal Canadian Legion Br 8 , Gander NL | |  | | | |

KM TOTAL QUOTIDIEN: 392 MILES TOTAUX QUOTIDIEN: 244

KM TOTAL DE LA TRAVERSÉE: 583 MILLES TOTAUX DE LA TRAVERSÉE: 362

Notes spéciales:

Menu du déjeuner Jungle Jim's Set Menu; Inclus sont un pop ou un café :

-2pc Fish & Chips -Safari Club & Frites - BBQ Bacon Cheddar Burger & Frites

-Salade de poulet jungle -Bol de poulet à l'ail au miel (sans gluten)

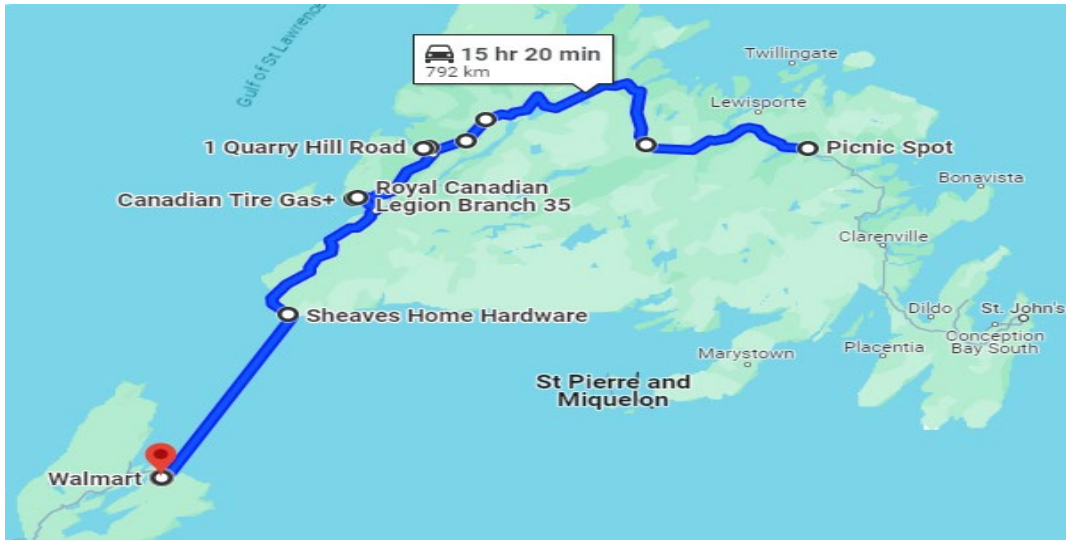
Le dîner est organisé par le Centre de ressources pour les familles des militaires Gander à la Légion royale canadienne Br 8 (utiliser le lien dans l'itinéraire détaillé)



The Rolling Barrage

Randonnée à moto d'un océan à l'autre pour lutter contre le SSPT

Jour 02 (lun, 29 juillet 2024) – Gander NL – North Sydney N.-É.



Allez à Google Maps: <https://maps.app.goo.gl/s9HxYpfDosBFnfui9>





| Arrêts Quotidiens | | |
|---|--|---|
| Véhicule de marchandises | Sera à l'adresse ci-bas avant le départ pour les achats l'enregistrement. | |
| • Admission | Région de Marshall en face de l'hôtel Picnic Spot TCH Gander, | |
| A. Départ | Région de Marshall en face de l'hôtel Picnic Spot TCH Gander, | |
| B. Carburant/petits réservoirs | Irving Oil, Badger NL | |
| Camion Merch | Camion Merch sera à l'adresse ci-dessous avant TRB pour les ventes | |
| C. Carburant | Deer Lake Big Stop, Deer Lake NL | |
| Véhicule de marchandises | Sera à l'adresse ci-bas avant le départ pour les achats l'enregistrement. | |
| D. Déjeuner/enregistrement | Royal Canadian Legion, Pasadena, NL | |
| E. Carburant/petits réservoirs | Canadian Tire gas bar, Stephenville NL | |
| Camion Merch | Camion Merch sera à l'adresse ci-dessous avant TRB pour les ventes | |
| F. Dîner | Royal Canadian Legion Branch 35, Stephenville NL | |
| TOUS LES VÉLOS FERONT LE CARBURANT À IRVING OU NORTH ATLANTIC À PORT AUX BASQUE ET SE RENCONTRERONT À MARSHALL POINT | | |
| G. Marshall après le ravitaillement en carburant | Sheaves Home Hardware, Grand Bay East NL | |
| Camion Merch | Camion Merch sera à l'adresse ci-dessous avant TRB pour les ventes | |
| H. Enregistrement du bateau | Marine Atlantic Vehicle Check-in, Channel-Port aux Basques NL | |
| Changement d'heure sur le bateau 1/2 Heure de retour | | |
| I. Continent | Walmart, 116 King St, North Sydney, NS B2A 3R7 | |
| Contacts | | |
| Point de contact principal | Chad Sainsbury (NL Lead) | NL@therollingbarrage.com |
| Sunray (Directeur) | Jim Gordon | Ride_Director@therollingbarrage.com |
| Sunray Minor (Asst.-Dir.) | | |

Itinéraire détaillé – Les lieux d'ENREGISTREMENT sont en ROUGE

ASSUREZ-VOUS D'AVOIR FAIT LE PLEIN D'ESSENCE CHAQUE MATIN AVANT LE DÉPART

Merci de vous présenter 1 heure avant l'heure de départ à l'enregistrement

Ce symbole vous indique où est situé le camion de marchandise pour l'achat et l'enregistrement 

| Départ | Heure | Arrivée | Heure | Type d'arrêt | Durée arrêt | KMS | mi |
|---|---|---|----------------------|---|-------------------|-----------|---|
| Gander MARSHALL AREA Picnic Spot TCH Gander, 109 Trans-Canada Hwy, Gander, NL A0G 1C0 | L'enregistrement commence à 06:30 | RÉGION DE MARSHALL EN FACE DE L'HÔTEL LA REMORQUE D'ENREGISTREMENT FERME À 07:30 | |  | | | |
| MARSHALL AREA Picnic Spot TCH Gander, 109 Trans-Canada Hwy, Gander, NL A0G 1C0 | 08:00 | Irving Oil , 2 Badger Rd, Badger, NL A0H 1A0 | 09:30 | Carburant/p etits réservoirs Autres | 30 min | 123 km | 76 mi |
| Irving Oil, 2 Badger Rd, Badger, NL A0H 1A0 | 10:00 | Deer Lake Big Stop , 62 Trans-Canada Hwy, Deer Lake, NL A8A 2E4 | 11:45 | Carburant | 30 min | 181 km | 112 mi |
| Deer Lake Big Stop, 62 Trans-Canada Hwy, Deer Lake, NL A8A 2E4 | 12:15 | Pasadena Royal Canadian Legion , 91 Main St, Pasadena, NL A0L 1K0 | 12:30 | Déjeuner/ Enregistrem ent  | 90 min | 24 km | 15 mi |
| Royal Canadian Legion, 91 Main St, Pasadena, NL A0L 1K0 | 14:00 | Canadian Tire gas bar , Stephenville NL | 15:15 | Carburant/ Faites votre propre chemin vers la Légion | 30 min | 120 km | 75 mi |
| Canadian Tire Gas+ 15-17 Main St, Stephenville, NL A2N 1H3 | 15:45 | Royal Canadian Legion Branch 35 , 45 Oregon Dr, Stephenville, NL A2N 2X7 | 15:50 | Dîner  | 90 Min | 3 Km | 2 mi |
| TOUS LES VÉLOS FERONT LE CARBURANT À IRVING OU NORTH ATLANTIC À PORT AUX BASQUE ET SE RENCONTRERONT À MARSHALL POINT | | | | | | | |
| VOUS DEVEZ ÊTRE VÉRIFIÉ AU MOINS 2 HEURES AVANT L'HEURE D'EMBARQUEMENT ET NON L'HEURE DE LA NAVIGATION | | | | | | | |
| AVERTISSEMENT | | | | | | | |
| DANS LA RÉGION DE WRECKHOUSE, ON SAIT QU'IL Y A DES VENTS VIOLENTS ASSEZ FORTS POUR SOUFFLER DES SEMI-REMORQUES, PRÉPAREZ-VOUS À CELA. | | | | | | | |
| Royal Canadian Legion Branch 35, 45 Oregon Dr, Stephenville, NL A2N 2X7 | 17:30 | Sheaves Home Hardware , 10 High St, Grand Bay East, NL A0N 1K0 | 19:15 | Marshall, Le point | 30 min | 161 Km | 100 mi |
| Sheaves Home Hardware, 10 High St, Grand Bay East, NL A0N 1K0 | 19:45 | Marine Atlantic Vehicle Check-in , 10 Marine Dr, Channel-Port aux Basques, NL A0M 1C0 | 20:00 | Doit S'Enregistrer Au Moins 2 Heures Avant L'Embarquement  | | 4 km | 2 mi |
| Changement d'heure sur le bateau 1/2 Heure de retour | | | | | | | |
| Marine Atlantic Vehicle Check-in, 10 Marine Dr, Channel-Port aux Basques, NL A0M 1C0 | 23:45 | Walmart , 116 King St, North Sydney, NS B2A 3R7 | 07:00 to 08:00 | Autres 60 min | | | Rencontrez l'équipage du continent |



The Rolling Barrage

Randonnée à moto d'un océan à l'autre pour lutter contre le SSRT

Jour 02 (lun, 29 juillet 2024) – Gander NL – North Sydney N.-É.

KM TOTAL QUOTIDIEN: 616 MILES TOTAUX QUOTIDIEN: 382

KM TOTAL DE LA TRAVERSÉE: 1199 MILLES TOTAUX DE LA TRAVERSÉE: 744

Notes spéciales:

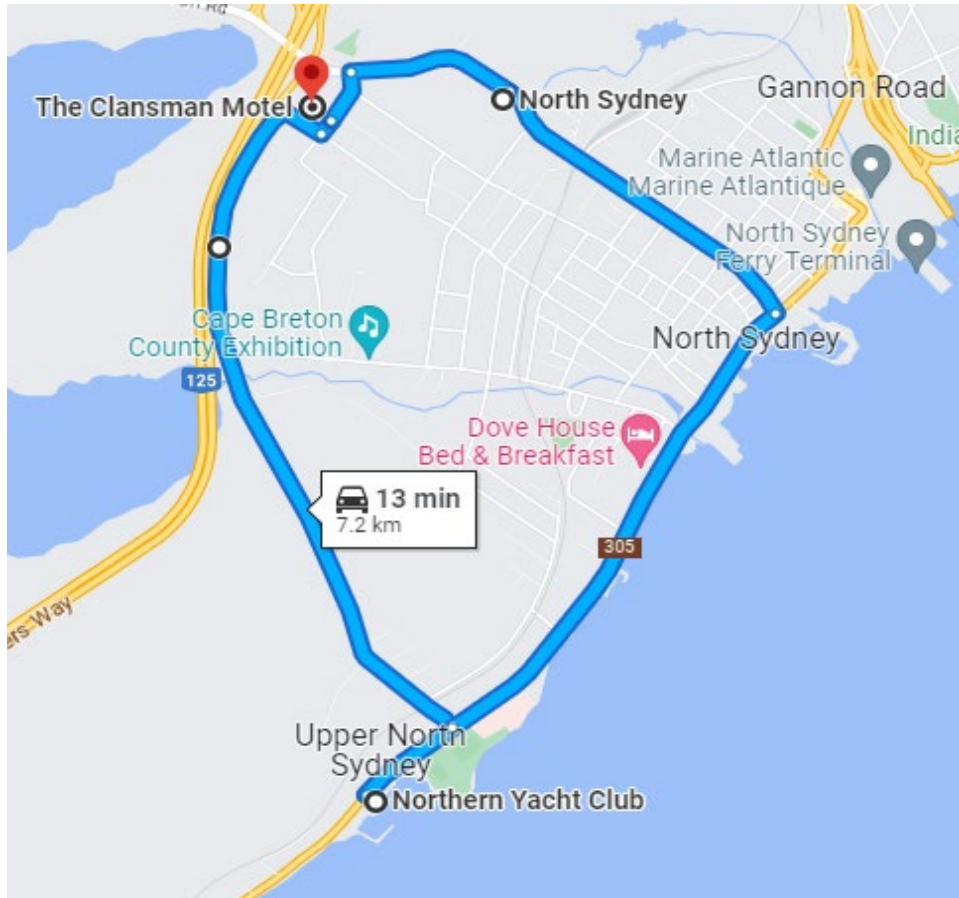
TRB attrapera le dernier bateau du jour / nuit le 29.



The Rolling Barrage

Randonnée à moto d'un océan à l'autre pour lutter contre le SSPT

Jour 02.2 NS Profondeur des pneus / Poids des pneus (lun. 29 juillet 2024)



Allez à Google Maps: <https://goo.gl/maps/TCRqfSaE6GJvpNzm6>

| Daily Stops | |
|--|---|
| • Enregistrement complet des Full Pullers | The Clansman Motel , North Sydney, NS |
| A. Départ | The Clansman Motel , North Sydney, NS |
| B. Mouillage des pneus / Souper | Northern Yacht Club , North Sydney, NS |
| C. Plan du matin | Walmart Parking Lot |
| D. L'hôtel | The Clansman Motel , North Sydney, NS |
| Contacts | |
| Point de contact principal | Ian Hutchings (NS Lead) NS@therollingbarrage.com |



The Rolling Barrage

Randonnée à moto d'un océan à l'autre pour lutter contre le SSPT

Jour 02.2 NS Profondeur des pneus / Poids des pneus (lun. 29 juillet 2024)

Itinéraire détaillé – **Le rouge** indique les **points** d'enregistrement

ASSUREZ-VOUS QUE LE CARBURANT EST RECHARGÉ POUR LE LENDEMAIN MATIN

Veillez arriver 1 heure avant l'heure de départ à l'enregistrement

| Depart | Time | Arrive | Time | Stop Type | Stop Time | KMS |
|---|--|--|-------|---|-----------|------|
| The Clansman Motel, 9 Baird St, North Sydney, NS B2A 0A9 | L'enregistrement commence à 17:00 | TOUS LES FULL PULLERS DOIVENT S'ENREGISTRER POUR TRB 2024 À ce moment. Ainsi ils n'auront pas à LE FAIRE LE MATIN | | | | |
| The Clansman Motel, 9 Baird St, North Sydney, NS B2A 0A9 | 17:45 | Northern Yacht Club, 27 Seaview Dr, North Sydney, NS B2A 3N5 | 18:00 | Mouillage des pneus (pour les Full Puller à partir de la N.-É.) / Souper | | 3 km |
| Northern Yacht Club, 27 Seaview Dr, North Sydney, NS B2A 3N5 | 19:30 | Walmart Parking Lot | 19:45 | Expliquer le plan du matin | | 4 km |
| Walmart Parking Lot | 20:00 | The Clansman Motel, 9 Baird St, North Sydney, NS B2A 0A9 | 20:15 | SOYEZ PRÊTS pour DÉPART à 0645 | | 1 km |



The Rolling Barrage

Randonnée à moto d'un océan à l'autre pour lutter contre le SSRT

Jour 03 (Mar 30 juillet 2024) North Sydney N.-É. – Frankville N.É.



Allez à Google Maps: <https://maps.app.goo.gl/dZn1o3YEmJTtV8sdA>


| Arrêts Quotidiens | | |
|---|--|--|
| Véhicule de marchandises | Sera à l'adresse ci-bas avant le départ pour les achats l'enregistrement. | |
| • Admission | North Sydney , Nova Scotia, Walmart Parking Lot, Northeast Corner | |
| A. Départ | North Sydney , Nova Scotia, Walmart Parking Lot, Northeast Corner | |
| B. Pause/ Carburant pour petits réservoirs | Wreck Cove General Store , Birch Plain, NS | |
| Véhicule de marchandises | Sera à l'adresse ci-bas avant le départ pour les achats l'enregistrement. | |
| C. Diner et enregistrement | Royal Canadian Legion Branch 105 , Cabot Trail, Ingonish, Nova Scotia | |
| D. Pause/Photos | MacKenzie Mountain look-off - The Highland Plateau, Pleasant Bay, NS | |
| E. Mise en place pour carburant | Harbour Authority of Cheticamp , Chéticamp, NS. L'équipe de sécurité indiquera aux participants leur moment pour faire le plein. | |
| F. Carburant | Petro-Canada , Chéticamp, NS Après le plein, dirigez-vous vers la caserne des pompiers de Chericamp | |
| Véhicule de marchandises | Sera à l'adresse ci-bas avant le départ pour les achats l'enregistrement. | |
| G. Pause/enregistrement | Cheticamp Fire Hall , Chéticamp, NS | |
| • Hôtel (Nuitée) | The Cove Motel & Restaurant, Frankville, NS B0H 1K0 | |
| • Souper | The Cove Motel & Restaurant, Frankville, NS B0H 1K0 | |
| Contacts | | |
| Point de contact principal | Ian Hutchings | NS@therollingbarrage.com |
| Sunray (Directeur) | Jim Gordon | Ride.Director@therollingbarrage.com |
| Sunray Minor (Asst.-Dir.) | | |

Itinéraire détaillé – Les lieux d'ENREGISTREMENT sont en ROUGE

ASSUREZ-VOUS D'AVOIR FAIT LE PLEIN D'ESSENCE CHAQUE MATIN AVANT LE DÉPART

Merci de vous présenter 1 heure avant l'heure de départ à l'enregistrement

Ce symbole vous indique où est situé le camion de marchandise pour l'achat et l'enregistrement 

| Départ | Heure | Arrivée | Heure | Type d'arrêt | Durée e arrêt | KMS | mi |
|--|---------------------------------------|--|-------|---|---------------------|-----------|----------|
| North Sydney North Sydney , Nova Scotia, Walmart Parking Lot, Northeast Corner | Enregistrement Début à 07:00 | <p align="center">Les participants en provenance de Terre-Neuve arriveront entre 0700 et 0800</p> <p align="center">Zone de mise en place : Coin nord-est du stationnement du Walmart</p> <p align="center">À côté de Tim Hortons</p>  | | | | | |
| Les petits réservoirs feront le plein au Magasin Général de Wreck Cove, les autres le feront à Cheticamp. | | | | | | | |
| North Sydney, Nova Scotia, Walmart Parking Lot, Northeast Corner | 08:45 | Wreck Cove General Store , 42470 Cabot Trail, Birch Plain, NS B0C 1H0 | 10:00 | Pause/Carburant Petits réservoirs | 45 min | 89 km | 55 mi |
| Wreck Cove General Store, 42470 Cabot Trail, Birch Plain, NS B0C 1H0 | 10:45 | Ingonish Royal Canadian Legion Branch 105 , 35969 Cabot Trail, Ingonish, NS B0C 1K0 | 11:15 | Diner et enregistrement | 60 mins | 34 km | 21 mi |
| Royal Canadian Legion Branch 105, 35969 Cabot Trail, Ingonish, NS B0C 1K0 | 12:15 | MacKenzie Mountain look-off - The Highland Plateau, 23305-23083, NS-30, Pleasant Bay, NS B0E 2P0 | 13:15 | Pause/Photos | 30 min | 68 km | 42 mi |
| MacKenzie Mountain look-off - The Highland Plateau, 23305- 23083, NS-30, Pleasant Bay, NS B0E 2P0 | 13:45 | Harbour Authority of Cheticamp , 15461 Cabot Trail, Chéticamp, NS B0E 1H0 | 14:15 | L'équipe de sécurité indiquera aux participants leur moment pour faire le plein. | | 37 km | 23 mi |
| Harbour Authority of Cheticamp, 15461 Cabot Trail, Chéticamp, NS B0E 1H0 | | Petro-Canada , 15437 Cabot Trail, Chéticamp, NS B0E 1H0 | | Carburant pour tous | | 110 m | |
| Après le plein, dirigez-vous vers la caserne des pompiers de Chericamp pour vous remettre en place | | | | | | | |
| Petro-Canada, 15437 Cabot Trail, Chéticamp, NS B0E 1H0 | | Chéticamp Cheticamp Fire Hall , 15 Barren Rd, Chéticamp, NS B0E 1H0 | | Pause Enregistrement | 90 min | 950 m | .5 mi |
| Cheticamp Fire Hall, 15 Barren Rd, Chéticamp, NS B0E 1H0 | 15:45 | The Cove Motel & Restaurant, 298 D 31 Rd, Frankville, NS B0H 1K0 | 17:45 | Finale | | 143 km | 89 mi |
| HÔTEL (Nuitée) | | The Cove Motel & Restaurant, 298 D 31 Rd, Frankville, NS B0H 1K0 | | Il y a de la musique au Cove Motel Le trajet du jour se termine au Cove Motel | | | |
| SOUPER | | The Cove Motel & Restaurant, 298 D 31 Rd, Frankville, NS B0H 1K0 | | | | | |

KM TOTAL QUOTIDIEN: 372 MILES TOTAUX QUOTIDIEN: 231

KM TOTAL DE LA TRAVERSÉE: 1571 MILLES TOTAUX DE LA TRAVERSÉE: 975

Notes spéciales:

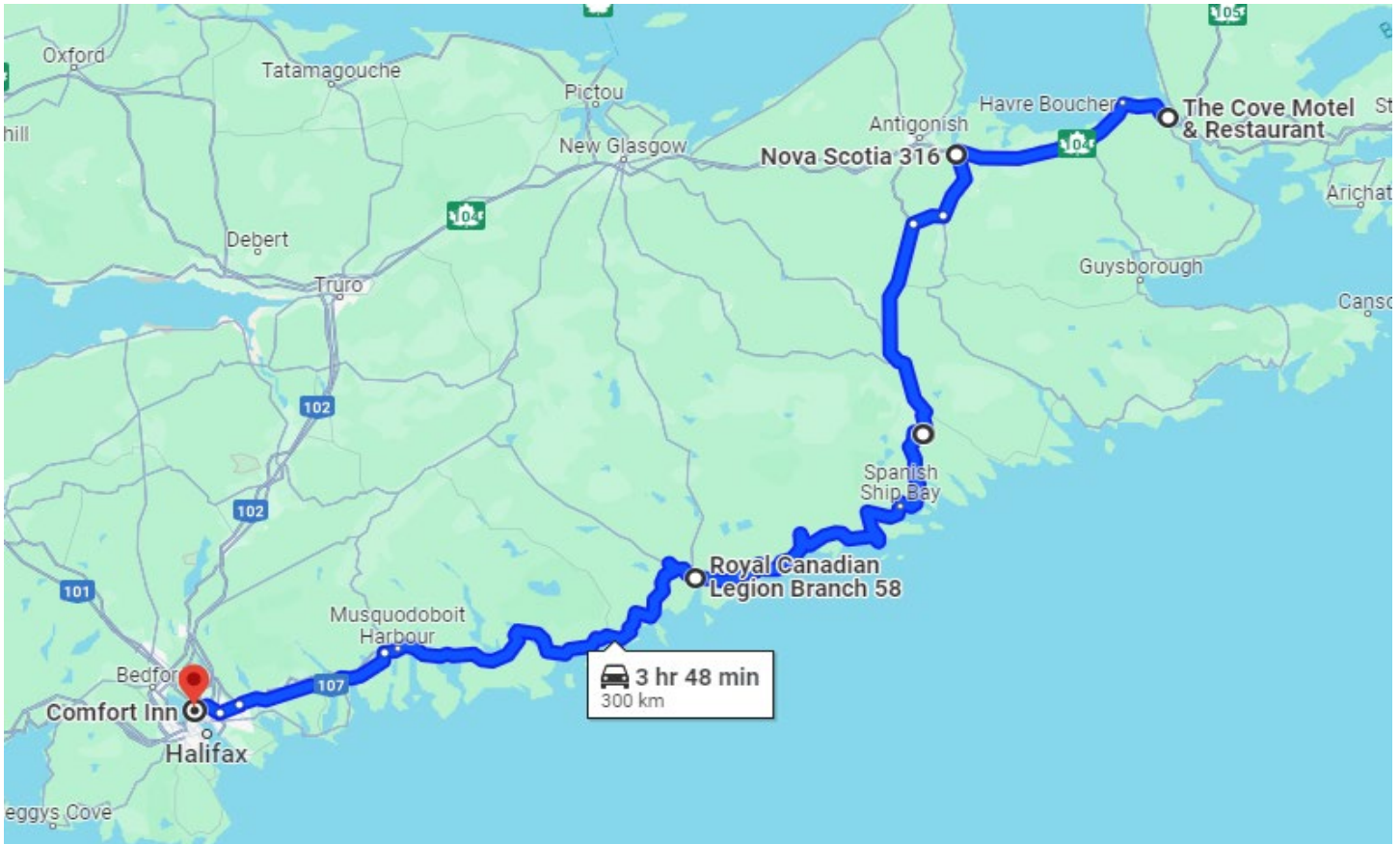
Après le plein, toutes les motos se rassemblent à la caserne des pompiers de Chericamp



The Rolling Barrage

Randonnée à moto d'un océan à l'autre pour lutter contre le SSPT

Jour 04 (MER 31 juillet 2024) Frankville (N.-É.) – Dartmouth (N.-É.)



Allez à Google Maps: <https://maps.app.goo.gl/j7iZjoigxFVHcVGX9>

| Arrêts Quotidiens | | |
|--|--|--|
| Véhicule de marchandises | Sera à l'adresse ci-bas avant le départ pour les achats l'enregistrement. | |
| • Admission | Cove Motel , Frankville, NS B0H 1K0 | |
| A. Départ | Cove Motel , Frankville, NS B0H 1K0 | |
| Véhicule de marchandises | Sera à l'adresse ci-bas avant le départ pour les achats l'enregistrement. | |
| B. Village d'antan/enregistrement | Sherbrooke Village , Sherbrooke, NS | |
| Véhicule de marchandises | Sera à l'adresse ci-bas avant le départ pour les achats l'enregistrement. | |
| C. Dîner/carburant par vous-même / Enregistrement | Royal Canadian Legion Branch 58 , Watt Section, NS | |
| • Hôtel (Nuitée) | Comfort Inn , Dartmouth, NS B3A 1J7 | |
| • Souper | Ship Victory Restaurant & Lounge , Dartmouth, NS B3A 1J7 | |
| Contacts | | |
| Point de contact principal | Ian Hutchings (NS Lead) | NS@therollingbarrage.com |
| Sunray (Directeur) | Jim Gordon | Ride.Director@therollingbarrage.com |
| Sunray Minor (Asst.-Dir.) | | |

Itinéraire détaillé – Les lieux d'ENREGISTREMENT sont en ROUGE

ASSUREZ-VOUS D'AVOIR FAIT LE PLEIN D'ESSENCE CHAQUE MATIN AVANT LE DÉPART

Merci de vous présenter 1 heure avant l'heure de départ à l'enregistrement

Ce symbole vous indique où est situé le camion de marchandise pour l'achat et l'enregistrement 

| Départ | Heure | Arrivée | Heure | Type d'arrêt | Durée arrêt | KMS | mi |
|---|-------|---|-------|---|-------------|--------|-------|
| Frankville The Cove Motel & Restaurant, 298 D 31 Rd, Frankville, NS B0H 1K0 | | Enregistrement Débute à 08:00 | |  | | | |
| The Cove Motel & Restaurant, 298 D 31 Rd, Frankville, NS B0H 1K0 | 09:00 | Sherbrooke Sherbrooke Village , 42 Main St, Sherbrooke, NS B0J 3C0 | 10:15 | Village d'Antan Enregistrement  | 90 mins | 104 km | 65 mi |
| Sherbrooke Village, 42 Main St, Sherbrooke, NS B0J 3C0 | 11:45 | Watt Section Royal Canadian Legion Branch 58 , Downstairs, 23566, Nova Scotia Trunk 7, Watt Section, NS B0J 3B0 | 12:45 | Diner/carburant par vous-même Enregistrement  | 120 mins | 77 km | 48 mi |
| TOUS les motos font le plein par eux-mêmes et retournent à la Legion (liens ci-dessous) Church Point Variety , Wilsons Gas , Irving Oil | | | | | | | |
| Royal Canadian Legion Branch 58, Downstairs, 23566, Nova Scotia Trunk 7, Watt Section, NS B0J 3B0 | 14:45 | Comfort Inn , 456 Windmill Rd, Dartmouth, NS B3A 1J7 | 16:30 | Finale | | 119 km | 74 mi |
| HÔTEL (Nuitée) | | Comfort Inn, 456 Windmill Rd, Dartmouth, NS B3A 1J7 | | | | | |
| SOUPER | | Ship Victory Restaurant & Lounge , 400 Windmill Rd, Dartmouth, NS B3A 1J7 | | 280 m à pied de l'hôtel | | | |

KM TOTAL QUOTIDIEN: 300 MILES TOTAUX QUOTIDIEN: 187

KM TOTAL DE LA TRAVERSÉE: 1871 MILLES TOTAUX DE LA TRAVERSÉE: 1162

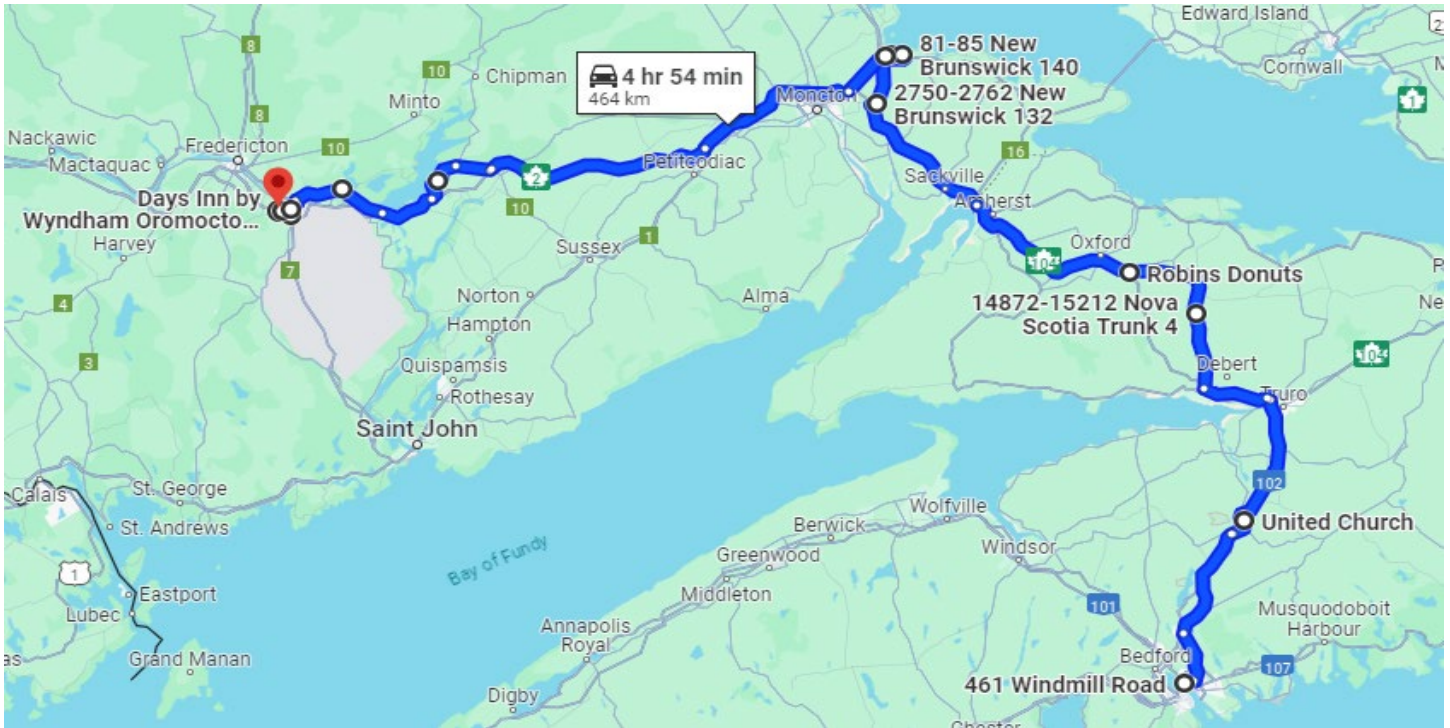
Notes spéciales:



The Rolling Barrage

Randonnée à moto d'un océan à l'autre pour lutter contre le SSPT

Jour 05 (Jeudi 01 août 2024) Dartmouth N.-É. - Oromocto NB



Allez à Google Maps: <https://maps.app.goo.gl/DPEsm5icBJWkiWxY9>





| Arrêts Quotidiens | |
|---|---|
| Véhicule de marchandises | Sera à l'adresse ci-bas avant le départ pour les achats l'enregistrement. |
| • Admission (Lot nord) | Glow The Event Store , Dartmouth, NS B3A 1J9 |
| A. Départ (Lot nord) | Glow The Event Store , Dartmouth, NS B3A 1J9 |
| B. Mémorial | United Church , Shubenacadie, NS |
| C. Carburant | Ultramar , Oxford, NS |
| Véhicule de marchandises | Sera à l'adresse ci-bas avant le départ pour les achats l'enregistrement. |
| D. Dîner/Carburant par vous-même/ Enregistrement | Shediac Legion Branch 33 , Shediac, NB E4P 2G1 |
| Véhicule de marchandises | Sera à l'adresse ci-bas avant le départ pour les achats l'enregistrement. |
| E. La photo | Shediac Big Lobster , Shediac NB, E4P 2A5 |
| • Hôtel (Nuitée) | Days Inn , Oromocto, NB E2V 4T9 |
| Véhicule de marchandises | Sera à l'adresse ci-bas avant le départ pour les achats l'enregistrement. |
| • Souper | Geary Lion's Club , Geary, NB E2V 3W6 |
| Contacts | |
| Point de contact principal | Ian Hutchings (NS Lead) NS@therollingbarrage.com |
| Sunray (Directeur) | Jim Gordon Ride.Director@therollingbarrage.com |
| Sunray Minor (Asst.-Dir.) | |

Itinéraire détaillé – Les lieux d'ENREGISTREMENT sont en ROUGE

ASSUREZ-VOUS D'AVOIR FAIT LE PLEIN D'ESSENCE CHAQUE MATIN AVANT LE DÉPART

Merci de vous présenter 1 heure avant l'heure de départ à l'enregistrement

Ce symbole vous indique où est situé le camion de marchandise pour l'achat et l'enregistrement 

| Départ | Heure | Arrivée | Heure | Type d'arrêt | Durée arrêt | KMS | mi |
|--|--|--|-------|---|-------------|--------|--------|
| Dartmouth Glow The Event Store , 461 Windmill Rd, Dartmouth, NS B3A 1J9 | L'enregistrement Début à 06:00 | Mise en place dans la zone nord du grand Stationnement | |  | | | |
| Glow The Event Store, 461 Windmill Rd, Dartmouth, NS B3A 1J9 | 07:00 | United Church , 2869 Nova Scotia Trunk 2, Shubenacadie, NS B0N 2H0 | 07:35 | Mémorial | 45 Mins | 57 km | 35 mi |
| Garez-vous dans le stationnement de l'église, marchez jusqu'au parc voisin, respectez le const. Stevenson de la GRC | | | | | | | |
| United Church, 2869 Nova Scotia Trunk 2, Shubenacadie, NS B0N 2H0 | 08:30 | Ultramar-Gas Station 9768 NS-4, Oxford, NS B0M 1P0 | 09:45 | Carburant | 45 Mins | 104 km | 65 mi |
| Ultramar-Gas Station 9768 NS-4, Oxford, NS B0M 1P0 | 10:30 | Shediac Shediac Legion Br 33 386 Main St, Shediac, NB E4P 2G1 | 11:45 | Diner Carburant par vous-même Enregistrement  | 90 min | 115 km | 71 mi |
| Shediac Legion Br 33 386 Main St, Shediac, NB E4P 2G1 | 13:15 | Big Lobster 229 Main St, Shediac, NB E4P 2A5 | 13:20 | Photo  | 70 Mins | 2 km | 1 mi |
| Big Lobster 229 Main St, Shediac, NB E4P 2A5 | 14:30 | Days Inn , 60 Brayson Blvd, Oromocto, NB E2V 4T9 | 16:30 | Finale | | 187 km | 116 mi |
| HÔTEL (Nuitée) | | Days Inn, 60 Brayson Blvd, Oromocto, NB E2V 4T9 | | | | | |
| SOUPER | 18:30 | Geary Lion's Club 712 Broad Rd, Geary, NB E2V 3W6 | | Navettes pour le dîner (17h45 et 18h15) Navettes depuis le dîner (21h15 et 22h00)  | | | |

KM TOTAL QUOTIDIEN: 465 MILES TOTAUX QUOTIDIEN: 288

KM TOTAL DE LA TRAVERSÉE: 2336 MILLES TOTAUX DE LA TRAVERSÉE: 1450

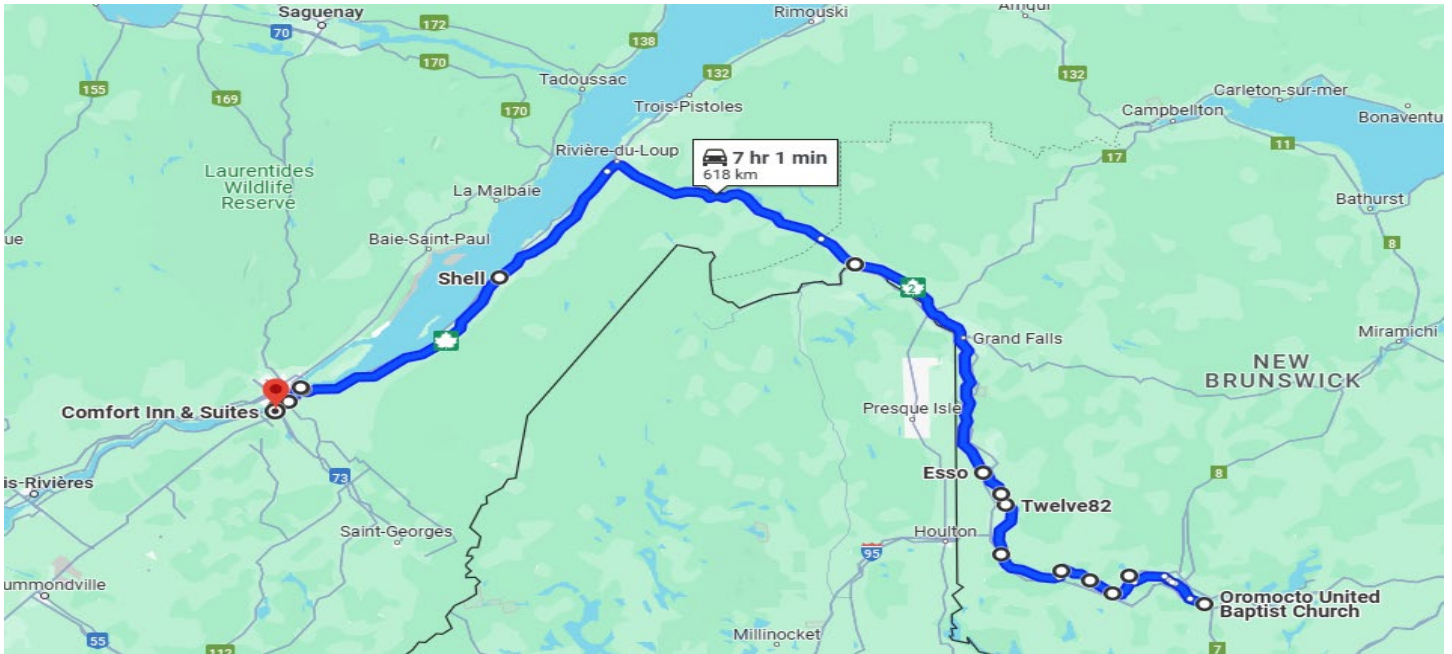
Notes spéciales:



The Rolling Barrage

Randonnée à moto d'un océan à l'autre pour lutter contre le SSPT

Jour 06 (Ven 02 Août 2024) Oromocto NB – Lévis QC



Allez à Google Maps: <https://maps.app.goo.gl/HK26kMBYvHxoWLML6>





| Arrêts Quotidiens | | |
|--|---|--|
| Véhicule de marchandises | Sera à l'adresse ci-bas avant le départ pour les achats l'enregistrement. | |
| • Admission | Oromocto Baptist Church , 10 Doyle Dr E2V 0B4 | |
| A. Départ | Oromocto Baptist Church , 10 Doyle Dr E2V 0B4 | |
| B. Pause | Irving Oil , Nackawic, NB E6G 2N1 | |
| Véhicule de marchandises | Sera à l'adresse ci-bas avant le départ pour les achats l'enregistrement. | |
| C. Photo | Twelve82 , Hartland, NB E7P 2N1 | |
| D. Carburant | Esso , Florenceville, NB E7L 3P8 | |
| E. Diner | Edmundston Truck Stop , Edmundston, NB E3V 4E8 | |
| Véhicule de marchandises | Sera à l'adresse ci-bas avant le départ pour les achats l'enregistrement. | |
| F. Mise en place /Enregistrement | The Steeler's Pub , Parking Lot | |
| CHANGEMENT DE FUSEAU HORAIRE APRÈS L'ARRÊT à Edmunston - 1 HEURE PLUS TÔT | | |
| G. Carburant/repos | Shell , Saint-Roch-des-Aulnaies, Quebec G0R 4E0 | |
| H. Pause/Point de rencontre Police municipale | Parc de la Paix , Rue du Mémorial, Lévis, Québec, G6V 8Y1 | |
| • Hôtel (Nuitée) | Comfort Inn & Suites Lévis, (Saint-Nicolas), Quebec G7A 2N9 | |
| • Souper | La Boite à Malt - Microbrasserie/Resto-Pub , Lévis (St-Nicolas), Qc, G7A2P6 | |
| Contacts | | |
| Point de contact principal | Linda Griffin | NB@therollingbarrage.com |
| Sunray (Directeur) | Jim Gordon | Ride.Director@therollingbarrage.com |
| Sunray Minor (Asst.-Dir.) | | |

Itinéraire détaillé – Les lieux d'ENREGISTREMENT sont en ROUGE

ASSUREZ-VOUS D'AVOIR FAIT LE PLEIN D'ESSENCE CHAQUE MATIN AVANT LE DÉPART

Merci de vous présenter 1 heure avant l'heure de départ à l'enregistrement

Ce symbole vous indique où est situé le camion de marchandise pour l'achat et l'enregistrement 

| Départ | Heure | Arrivée | Heure | Type d'arrêt | Durée arrêt | KMS | mi |
|--|--|--|--------|--|-------------|-----------|--|
| Oromocto Baptist Church , 10 Doyle Dr, Oromocto, NB E2V 0B4 | L'enre gistre ment comm ence à 06:00 | Pointe Marshall | |  | | | |
| Baptist Church, 10 Doyle Dr, Oromocto, NB E2V 0B4 | 07:00 | Irving Oil , 467 Route 105, Nackawic, NB E6G 2N1 | 08 :10 | Pause | 50 Mins | 84 km | 52 mi |
| Irving Oil, 467 Route 105, Nackawic, NB E6G 2N1 | 09:00 | Twelve82 , 365 Main St, Hartland, NB E7P 2N1 | 09:45 | Photo  | 30 Mins | 69 km | 43 mi |
| Twelve82, 365 Main St, Hartland, NB E7P 2N1 | 10:15 | Esso , 305 Route 110, Florenceville NB, E7L 3P8 | 10:35 | Carburant | 40 Mins | 23 km | 14 mi |
| Esso, 305 Route 110, Florenceville NB, E7L 3P8 | 11:15 | Edmundston Truck Stop, 100 Grey Rock Rd, Edmundston, NB E3V 4E8 | 12:30 | Diner Carburant | 90 min | 134 km | 83 mi |
| Edmundston Truck Stop, 100 Grey Rock Rd, Edmundston, NB E3V 4E8 | | Edmundston The Steeler's Pub Parking Lot Zone de mise en place | | Enregistrement Rassemblement pour 13:45  | | 550 m | 601 yd |
| CHANGEMENT DE FUSEAU HORAIRE APRÈS L'ARRÊT à Edmundston - 1 HEURE PLUS TÔT | | | | | | | |
| The Steeler's Pub Parking Lot MARSHALL AREA | 14:00 | Saint-Roch-des-Aulnaies Shell , 483 Rte de la Seigneurie, Saint-Roch-des- Aulnaies, Quebec G0R 4E0 | 13:45 | Carburant Enregistre ment  | 45 min | 189 km | 117 mi |
| Shell, 483 Rte de la Seigneurie, Saint-Roch-des-Aulnaies, Quebec G0R 4E0 | 14:30 | Parc de la Paix , Rue du Mémorial, Lévis, Québec, G6V 8Y1 | 15:45 | Monument commémor atif/Point de rencontre avec police municipale | 30 min | 105 km | 65 mi |
| Parc de la Paix, Rue du Mémorial, Lévis, Québec, G6V 8Y1 | 16:15 | Comfort Inn & Suites Levis, (Saint-Nicolas), Quebec G7A 2N9 | 16:45 | Finale | | 20 km | 12 mi |
| HÔTEL (Nuitée) | | Comfort Inn & Suites, 1394 Rte des Rivières Levis, (Saint-Nicolas), Quebec G7A 2N9 | | | | | |
| SOUPER | 18:30 | La Boite à Malt - Microbrasserie/Resto-Pub , 1810 Rte des Rivières #402, Lévis (St-Nicolas), QC, G7A 2P6 | | | | | Distance de marche 1 km (15 min) Navette pour le dîner (18 h 00 et 18 h 10) Navette depuis le dîner (21h30 et 21h40) |

KM TOTAL QUOTIDIEN: 624 MILES TOTAUX QUOTIDIEN: 386

KM TOTAL DE LA TRAVERSÉE: 2960 MILLES TOTAUX DE LA TRAVERSÉE: 1836



The Rolling Barrage

Randonnée à moto d'un océan à l'autre pour lutter contre le SSPT

Jour 06 (Ven 02 Août 2024) Oromocto NB – Lévis QC

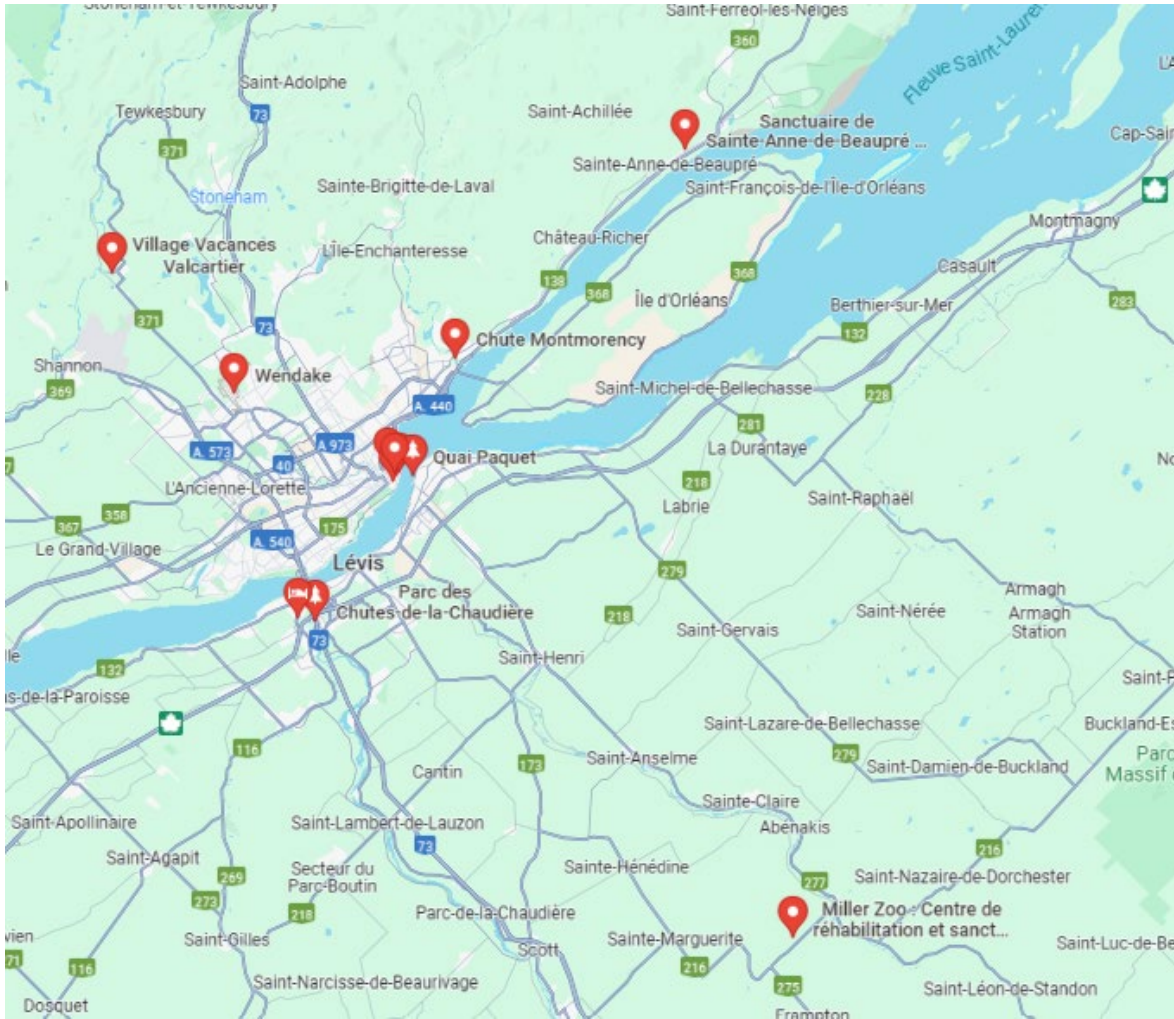
Notes spéciales:



The Rolling Barrage

Randonnée à moto d'un océan à l'autre pour lutter contre le SSPT

JOUR 07 Jour de repos (sam 03 août 2024) Lévis QC



Allez à Google Maps: <https://www.google.ca/maps/@46.7797881,-71.3622421,12.08z/data=!4m2!1m1!3e4?hl=fr&entry=ttu>

| Choses à faire à Québec | |
|------------------------------------|--|
| ACTIVITÉ | ACTIVITÉ |
| A. Déjeuner | <p>Toutes ces propositions d'activités sont libres</p> <p>*Vous devez faire votre propre réservation pour certaines activités à l'avance</p> <p>ATTENTION : Il n'est pas possible de circuler partout en moto dans le Vieux-Québec – Voir la liste des stationnements payants (prévoir +/- 25\$ pour la journée)</p> <p>Apportez des souliers de marches confortables</p> <p>Une carte avec les points d'intérêts du Vieux-Québec pourra vous être remise à l'hôtel</p> <p>(Autres recommandations d'activités possibles selon vos goûts : Contactez les responsables provinciaux : François et Michelle)</p> |
| B. Lunch | |
| C. Tour de ville en autobus | |
| D. La Citadelle | |
| E. Terrasse Dufferin | |
| F. Croisière AML | |
| G. Café Félin Ma langue Aux Chats | |
| H. Quai Paquet | |
| I. Wendake | |
| J. Chute Montmorency | |
| K. Basilique Ste-Anne | |
| L. Parc des Chutes-de-la-Chaudière | |
| M. Village Vacances Valcartier | |
| N. Miller Zoo | |
| Hôtel hôte | Comfort Inn & Suites |
| • Souper | Libre/Les restaurants près de l'hôtel seront avisés de la venue du TRB |

| Choses à faire à Québec *** Voir les sites web pour plus d'information *** | | |
|---|--|---|
| ASSUREZ-VOUS QUE LE CARBURANT EST RECHARGÉ POUR LE LENDEMAIN MATIN | | |
| N'oubliez pas que vous êtes tous les ambassadeurs de The Rolling Barrage | | |
| ACTIVITÉ | COÛT | DESCRIPTION DE L'ACTIVITÉ |
| Déjeuner | | À l'hôtel ou libre |
| Diner | | Libre |
| ACTIVITÉS DANS LE VIEUX-QUÉBEC | | |
| Visite Guidée en autobus – Tour individuel | 40\$ +tx | Tour de Ville du Vieux-Québec en autobus. Vous découvrirez tous les attraits de ce secteur historique de la ville. <u>Il n'y a pas d'arrêts pendant le parcours.</u> Durée : 1h30. *Vous devez faire votre propre réservation |
| | | Adresse: 12 rue Sainte-Anne, Québec, G1R 3X3 |
| | | Site web : https://toursvieuxquebec.com/ |
| Visite de La Citadelle | Gratuit pour les vétérans (et 3 invités) | Visitez La Citadelle de Québec et du musée. Consulter le site web pour les horaires *Vous devez faire votre propre réservation |
| | | Adresse : 1, Côte de la Citadelle, Québec, G1R 3R2 |
| | | Site web: https://www.lacitadelle.qc.ca/fr/ |
| Lieu historique national des Forts-et-Châteaux-Saint-Louis (Sous la Terrasse Dufferin/Vieux-Québec) | Gratuit pour les vétérans | Cachés sous la terrasse Dufferin, les vestiges du château Saint-Louis vous dévoile le siège du pouvoir des gouverneurs français et britanniques de 1620 à 1834. Plongez dans plus 200 ans d'histoire de relations et d'alliances diplomatiques, dont ceux avec la Nation huronne-wendat |
| | | Adresse (Entrée/Billetterie) : Kiosque Dufferin sur la Terrasse, devant le Château Frontenac (1 Rue des Carrière, Québec, Qc, G1R 5J5 |
| | | Site web : https://parcs.canada.ca/lhn-nhs/qc/saintlouisforts |
| Croisière AML (Vieux-Québec) | Varié | Une variété de croisières vous sont offertes pour découvrir la région en naviguant sur le fleuve St-Laurent. *Vous devez faire votre propre réservation. |
| | | Adresse : 124 Rue Saint-Pierre, Québec, Qc G1K 4A7 |
| | | Site web : https://www.croisieresaml.com/ |



The Rolling Barrage

Randonnée à moto d'un océan à l'autre pour lutter contre le SSRT

JOUR 07 Jour de repos (sam 03 août 2024) Lévis QC

| | | |
|--|--|---|
| Café Félin Ma langue Aux Chats | Varié | <p>Le Café Félin Ma langue Aux Chats est un petit restaurant dont la propriétaire est vétérane. Vous pourrez y déguster un café, manger une petite bouchée, entouré de chats, dans une ambiance très chaleureuse.</p> <p>Attention : Chats et chien sur place / Votre chien d'assistance peut vous accompagner!</p> <p><u>Adresse</u> : 307 Rue Saint-Paul, Québec, G1K 3W6</p> <p><u>Site web</u> : Café Félin Ma langue Aux Chats (cafemalangueauxchats.ca)</p> |
| Quai Paquet et Traversier (Lévis / Rive-Sud du fleuve) | Traversée : 4\$/passage (piétonnier /sans véhicule) | <p><u>Quai Paquet et Traversier</u> : Découvrez la plus belle vue sur le Château-Frontenac et la ville à partir de la rive-sud du fleuve St-Laurent. Food Trucks et animation sur place.</p> <p>Stationnez-vous et prenez le traversier pour vous rendre dans le Vieux-Québec.</p> <p><u>Adresse</u> : 6075 Rue St-Laurent, Lévis, G6V 3P5</p> <p><u>Site web traversier</u> : Horaire - Traverse Québec-Lévis Société des traversiers du Québec - Société des traversiers du Québec</p> |
| ACTIVITÉS HORS VIEUX-QUÉBEC (Rive-Nord du fleuve) | | |
| Wendake | Variés | <p>Découvrez en endroit unique qui combine tradition et modernité *Vous devez faire votre propre réservation</p> <p><u>Adresse</u> : 40 boulevard Bastien, Webdake (Québec) G0A 4V0</p> <p><u>Site Web</u> : Tourisme Wendake - Découvrez la Nation huronne-wendat</p> |
| Chute Montmorency | Variés | <p>Chute Montmorency : Situé à 15 minutes du Vieux-Québec, le Parc de la Chute-Montmorency est un site historique spectaculaire. La chute domine le paysage avec ses 83 mètres de hauteur. Au cours de votre visite, vous pourrez vous en approcher de différentes façons et en ressentir toute sa force.</p> <p><u>Adresse</u> : 5300 Boulevard Sainte-Anne, Québec, G1C 0M3</p> <p><u>Site web</u> : Parc de la Chute-Montmorency - Québec - Canada - Sépaq (sepaq.com)</p> |
| Basilique Sainte-Anne | Gratuit | <p>La Basilique Sainte-Anne : est un église catholique dédié à sainte Anne. Son histoire a débuté en 1658. Il s'agit d'un lieu de pèlerinage connu à travers le monde</p> <p><u>Adresse</u> : 10018 avenue Royale, Sainte-Anne-de-Beaupré (Qc), G0A 3C0</p> <p><u>Site web</u> : Sanctuaire Sainte-Anne-de-Beaupré : Lieu de dévotion et d'histoire (sanctuairesainteanne.org)</p> |
| Village Vacances Valcartier | 58\$ +tx pour la journée | <p>Profitez des glissades d'eau et de la piscine à vagues pour vous rafraîchir!</p> <p>*S'il fait très beau arrivez très tôt car sera très achalandé. Apportez votre maillot!</p> <p><u>Adresse</u> : 2280, Boulevard Valcartier, Valcartier (Qc), G0A 4S0</p> <p><u>Site web</u> : Village Vacances Valcartier Complexe récréotouristique Québec</p> |

| ACTIVITÉS HORS VIEUX-QUÉBEC (Rive-Sud du fleuve) | | |
|--|-----------|--|
| Parc des Chutes-de-la-Chaudière | Gratuit | À quelques minutes de l'hôtel, le Parc des Chutes-de-la-Chaudière vous offre des sentiers en plein air et de calme. Vous pouvez traverser à pied un pont au-dessus de la rivière. Apportez votre lunch! |
| | | Stationnement: https://maps.app.goo.gl/hnHb3ATyZSuoC6hv9 |
| | | Site web : Parc des Chutes-de-la-Chaudière – Parcs et espaces naturels des régions de Québec et Chaudière- Appalaches (parcsnaturelsquebec.org) |
| Miller Zoo | 30\$ + tx | À 45 minutes de l'hôtel : Jardin zoologique (Ours, Raton laveurs, renards, loups, tigre, lion, Lémur, coati, oiseaux exotiques et bien plus!) Possibilité de visite VIP ou de visite guidée (sur réservation) |
| | | Adresse : 20, route Hurley, Frampton G0R 1M0 |
| | | Site web : Miller Zoo - plus qu'un zoo, un lieu d'apprentissage et de sensibilisation |
| HÔTEL HÔTE | | Comfort Inn & Suites, 1394 Rte des Rivières, Lévis, Québec G7A 2N9 |
| DÎNER | | Libre/Les restaurants près de l'hôtel seront avisés de la venue du TRB |

Notes spéciales :

Stationnements accessibles en moto dans le Vieux-Québec :

- [Stationnement D'Youville](#) 965 Rue D'Youville, Québec, Qc, G1R 3P1
- [Stationnement Place Gorges VI](#) Avenue Georges VI, Québec, Qc, G1R 3R2
- [Stationnement Marie-Guyart](#) 1050 Rue Louis-Alexandre Taschereau, Québec, Qc, G1G 5E6
- [Stationnement Dalhousie](#) 40, Rue Dalhousie, Québec, Qc, G1K 4B2

Des cartes du Vieux-Québec seront disponibles à l'hôtel – **L'accès aux motos est interdit dans la zone en rouge ci-bas**

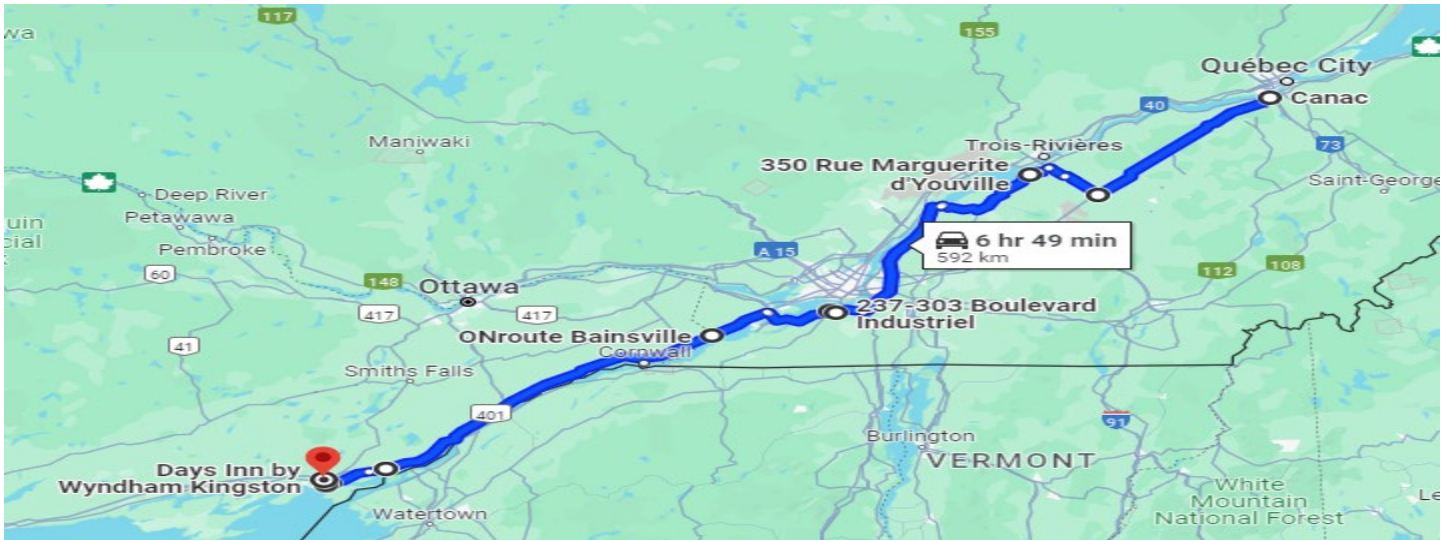




The Rolling Barrage

Randonnée à moto d'un océan à l'autre pour lutter contre le SSPT

Jour 08 (Dim 04 Août 2024) Levis QC – Kingston ON



Allez à Google Maps: <https://maps.app.goo.gl/pqubdujqDQfn7Tqn7>






| Arrêts Quotidiens | | |
|--|--|--|
| Véhicule de marchandises | Sera à l'adresse ci-bas avant le départ pour les achats l'enregistrement. | |
| • Admission | Canac , 1450 Rte des Rivières, Saint-Nicolas, Quebec G7A 2N9 | |
| A. Départ | Canac , 1450 Rte des Rivières, Saint-Nicolas, Quebec G7A 2N9 | |
| B. Carburant/pause | Ultramar - Gas Station , Sainte-Eulalie, Quebec G0Z 1E0 | |
| C. Zone de mise en place | Transport JGRS Boudreault , Sainte-Eulalie, QC G0Z 1E0 | |
| Véhicule de marchandises | Sera à l'adresse ci-bas avant le départ pour les achats l'enregistrement. | |
| D. Monument/enregistrement | École nationale de police du Québec , Nicolet, QC J3T 1X4 | |
| Véhicule de marchandises | Sera à l'adresse ci-bas avant le départ pour les achats l'enregistrement. | |
| E. Diner/Carburant seul/Enregistrement | Chateauguay Community Church , Châteauguay, QC J6K 1C7 | |
| Véhicule de marchandises | Sera à l'adresse ci-bas avant le départ pour les achats l'enregistrement. | |
| F. Carburant/enregistrement | ONroute , Bainsville, Bainsville, ON K0C 1E0 | |
| G. Carburant | Canadian Tire Gas+ , Gananoque, ON K7G 1H4 | |
| Véhicule de marchandises | Sera à l'adresse ci-bas avant le départ pour les achats l'enregistrement. | |
| H. Mise en place après le plein de carburant/enregistrement | 550 Talbot Pl , Gananoque, ON K7G 3C6 | |
| I. Rencontrez le maire/crieur public | Kingston City Hall , Kingston, ON K7L 2Z3 | |
| • Hôtel (Nuitée) | Days Inn by Wyndham Kingston , Kingston, ON K7K 6W2 | |
| • Souper | Royal Canadian Legion Branch 560 , Kingston, ON K7K 3J4 | |
| Contacts | | |
| Point de contact principal | François Couture/Michelle Croteau (QC Leads) | QC@therollingbarrage.com |
| Sunray (Directeur) | Jim Gordon | Ride.Director@therollingbarrage.com |

Itinéraire détaillé – Les lieux d'ENREGISTREMENT sont en ROUGE

ASSUREZ-VOUS D'AVOIR FAIT LE PLEIN D'ESSENCE CHAQUE MATIN AVANT LE DÉPART

Merci de vous présenter 1 heure avant l'heure de départ à l'enregistrement

Ce symbole vous indique où est situé le camion de marchandise pour l'achat et l'enregistrement 

| Départ | Heure | Arrivée | Heure | Type d'arrêt | Durée arrêt | KMS | mi |
|---|---|--|-------|--|-------------|-----------|-----------|
| Saint-Nicolas, Lévis Canac , 1450 Rte des Rivières, Saint-Nicolas, Quebec G7A 2N9 | L'enre giste ment début e à 06:00 | Zone de mise en place dans le stationnement | |  | | | |
| Canac, 1450 Rte des Rivières, Saint-Nicolas, Quebec G7A 2N9 | 07:00 | Ultramar - Gas Station , 320 Rue Aubry, Sainte- Eulalie, Quebec G0Z 1E0 | 08:00 | Carburant Pause | 45 min | 102 km | 63 mi |
| Ultramar - Gas Station, 320 Rue Aubry, Sainte-Eulalie, Quebec G0Z 1E0 | | Transport JGRS Boudreault 323 Rue Aubry, Sainte- Eulalie, QC G0Z 1E0 | | Mise en place | | 150 m | 164 yd |
| Transport JGRS Boudreault 323 Rue Aubry, Sainte-Eulalie, QC G0Z 1E0 | 08:45 | Nicolet École nationale de police du Québec , 350 Rue Marguerite d'Youville, Nicolet, QC J3T 1X4 | 09:30 | Monument Enregistre ment  | 45 min | 42 km | 26 mi |
| École nationale de police du Québec, 350 Rue Marguerite d'Youville, Nicolet, QC J3T 1X4 | 10:15 | Châteauguay Chateauguay Community Church , 111 Rue Lauzon, Châteauguay, QC J6K 1C7 | 12:30 | Diner/Carb urant seul/ Enregistre ment  | 60 min | 167 km | 104 mi |
| Chateauguay Community Church, 111 Rue Lauzon, Châteauguay, QC J6K 1C7 | 13:30 | Bainville OnRoute , 22064 N Service Rd, Bainville, ON K0C 1E0 | 14:15 | Carburant pour petits réservoirs Enregistre ment  | 15 min | 64 km | 40 mi |
| OnRoute, 22064 N Service Rd, Bainville, ON K0C 1E0 | 14 :30 | Canadian Tire Gas+ , 703 King St E, Gananoque, ON K7G 1H4 | 16:15 | Carburant | 45 min | 180 km | 112 mi |
| Canadian Tire Gas+, 703 King St E, Gananoque, ON K7G 1H4 | | 550 Talbot Pl , Gananoque, ON K7G 3C6 | | Mise en place Enregistrement  | | 400 m | 437 yd |
| 550 Talbot Pl, Gananoque, ON K7G 3C6 | 17:00 | Kingston City Hall , 216 Ontario St, Kingston, ON K7L 2Z3 | 17:30 | Rencontrez le maire/ Crieur public | 45 min | 35 km | 22 mi |
| Kingston City Hall, 216 Ontario St, Kingston, ON K7L 2Z3 | 18:15 | Days Inn by Wyndham Kingston , 1 First Canada Ave, Kingston, ON K7K 6W2 | 18:30 | Finale | | 34 km | 21 mi |
| HÔTEL (Nuitée) | | Days Inn by Wyndham Kingston, 1 First Canada Ave, Kingston, ON K7K 6W2 | | | | | |



The Rolling Barrage

Randonnée à moto d'un océan à l'autre pour lutter contre le SSPT

Jour 08 (Dim 04 Août 2024) Levis QC – Kingston ON

| | | | | | | | |
|--------|--|--|--|--|--|--|--|
| SOUPER | | Royal Canadian Legion Branch 560 , 734 Montreal St, Kingston, ON K7K 3J4 | | | | | |
|--------|--|--|--|--|--|--|--|

KM TOTAL QUOTIDIEN: 586 MILES TOTAUX QUOTIDIEN: 364

KM TOTAL DE LA TRAVERSÉE: 3546 MILLES TOTAUX DE LA TRAVERSÉE: 2200

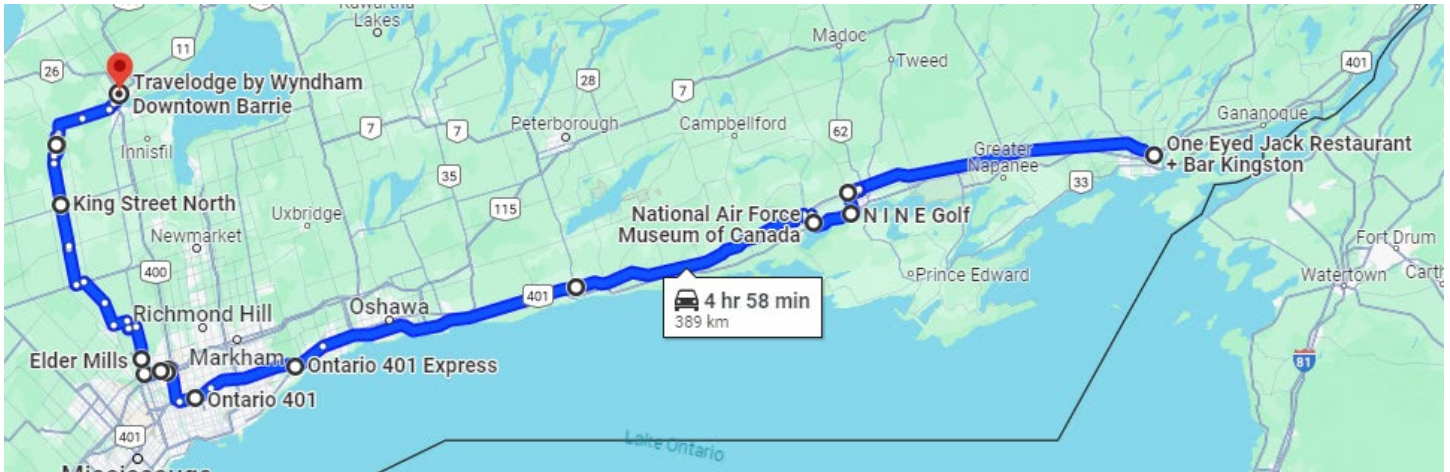
Notes spéciales:



The Rolling Barrage

Randonnée à moto d'un océan à l'autre pour lutter contre le SSPT

Jour 09 (Lun, 05 août 2024) Kingston ON – Barrie ON



Allez à Google Maps: <https://maps.app.goo.gl/ut9faKMmmm4vFQf79>



| Arrêts Quotidiens | |
|--|---|
| Véhicule de marchandises | Sera à l'adresse ci-bas avant le départ pour les achats l'enregistrement. |
| • Admission | Days Inn by Wyndham Kingston, Kingston, ON K7K 6W2 |
| A. Départ | Days Inn by Wyndham Kingston, Kingston, ON K7K 6W2 |
| B. Pause | Ultramar - Gas Station, Belleville, ON K8N 4Z5 |
| Véhicule de marchandises | Sera à l'adresse ci-bas avant le départ pour les achats l'enregistrement. |
| C. Musée/Enregistrement | National Air Force Museum of Canada, Astra, ON K0K 3W0 |
| D. Carburant | Ultramar, Port Hope, ON L1A 3V6 |
| Véhicule de marchandises | Sera à l'adresse ci-bas avant le départ pour les achats l'enregistrement. |
| E. Diner/Enregistrement/Carburant par vous-même | Carpenters Local 27, Woodbridge, ON L4L 9T2 |
| Véhicule de marchandises | Sera à l'adresse ci-bas avant le départ pour les achats l'enregistrement. |
| F. Musée | CFB Borden, Borden, ON L0M 1C0 |
| • Hôtel (Nuitée) | Travelodge by Wyndham Downtown Barrie, Barrie, ON L4M 3B9 |
| • Souper | Applebee's, Barrie, ON L4M 3B9 |
| Contacts | |
| Point de contact principal | |
| Sunray (Directeur) | Jim Gordon Ride.Director@therollingbarrage.com |
| Sunray Minor (Asst.-Dir.) | |

Itinéraire détaillé – Les lieux d'ENREGISTREMENT sont en ROUGE

ASSUREZ-VOUS D'AVOIR FAIT LE PLEIN D'ESSENCE CHAQUE MATIN AVANT LE DÉPART

Merci de vous présenter 1 heure avant l'heure de départ à l'enregistrement

Ce symbole vous indique où est situé le camion de marchandise pour l'achat et l'enregistrement 

| Départ | Heure | Arrivée | Heure | Type d'arrêt | Durée arrêt | KMS | mi |
|---|-------|--|-------|--|-------------|----------------------|---------|
| Kingston One Eyed Jack Restaurant + Bar Kingston , 417 Weller Ave, Kingston, ON K7K 6K3 | | L'enregistrement débute à 06:45 | |  | | | |
| One Eyed Jack Restaurant + Bar Kingston, 417 Weller Ave, Kingston, ON K7K 6K3 | 08:00 | Ultramar - Gas Station, 25 Bellevue Dr, Belleville, ON K8N 4Z5 | 08:50 | Pause | 40 min | 79.8 km | 49.6 mi |
| Ultramar - Gas Station, 25 Bellevue Dr, Belleville, ON K8N 4Z5 | 09:30 | Trenton National Air Force Museum of Canada , 220 RCAF Rd, Astra, ON K0K 3W0 | 09:50 | Musée Enregistrement  | 60 min | 17.6 km | 10.9 mi |
| National Air Force Museum of Canada, 220 RCAF Rd, Astra, ON K0K 3W0 | 11:00 | Ultramar , 2211 Northumberland County Rd 28, Port Hope, ON L1A 3V6 | 11:45 | Carburant | 30 min | 66.7 km | 41.4 mi |
| Ultramar, 2211 Northumberland County Rd 28, Port Hope, ON L1A 3V6 | 12:15 | Woodbridge Carpenters Local 27 , 222 Rowntree Dairy Rd, Woodbridge, ON L4L 9T2 | 13:30 | Diner/ Carburant par vous-même Enregistrement  | 90 min | 122 km | 75.8 mi |
| Carpenters Local 27, 222 Rowntree Dairy Rd, Woodbridge, ON L4L 9T2 | 15:00 | CFB Borden , 620 Ortona Rd, Borden, ON L0M 1C0 | 16:00 | Musée | 90 min | 73.2 km | 45.5 mi |
| CFB Borden, 620 Ortona Rd, Borden, ON L0M 1C0 | 17:30 | Travelodge by Wyndham Downtown Barrie , 300 Bayfield St, Barrie, ON L4M 3B9 | 18:00 | Finale | | 26.7 km | 16.6 mi |
| HÔTEL (Nuitée) | | Travelodge by Wyndham Downtown Barrie, 300 Bayfield St, Barrie, ON L4M 3B9 | | | | | |
| SOUPER | | Applebee's 326 Bayfield St, Barrie, ON L4M 3B9 | | | | 450m 6 min marche | |

KM TOTAL QUOTIDIEN: 386 MILES TOTAUX QUOTIDIEN: 240

KM TOTAL DE LA TRAVERSÉE: 3992 MILLES TOTAUX DE LA TRAVERSÉE: 2440

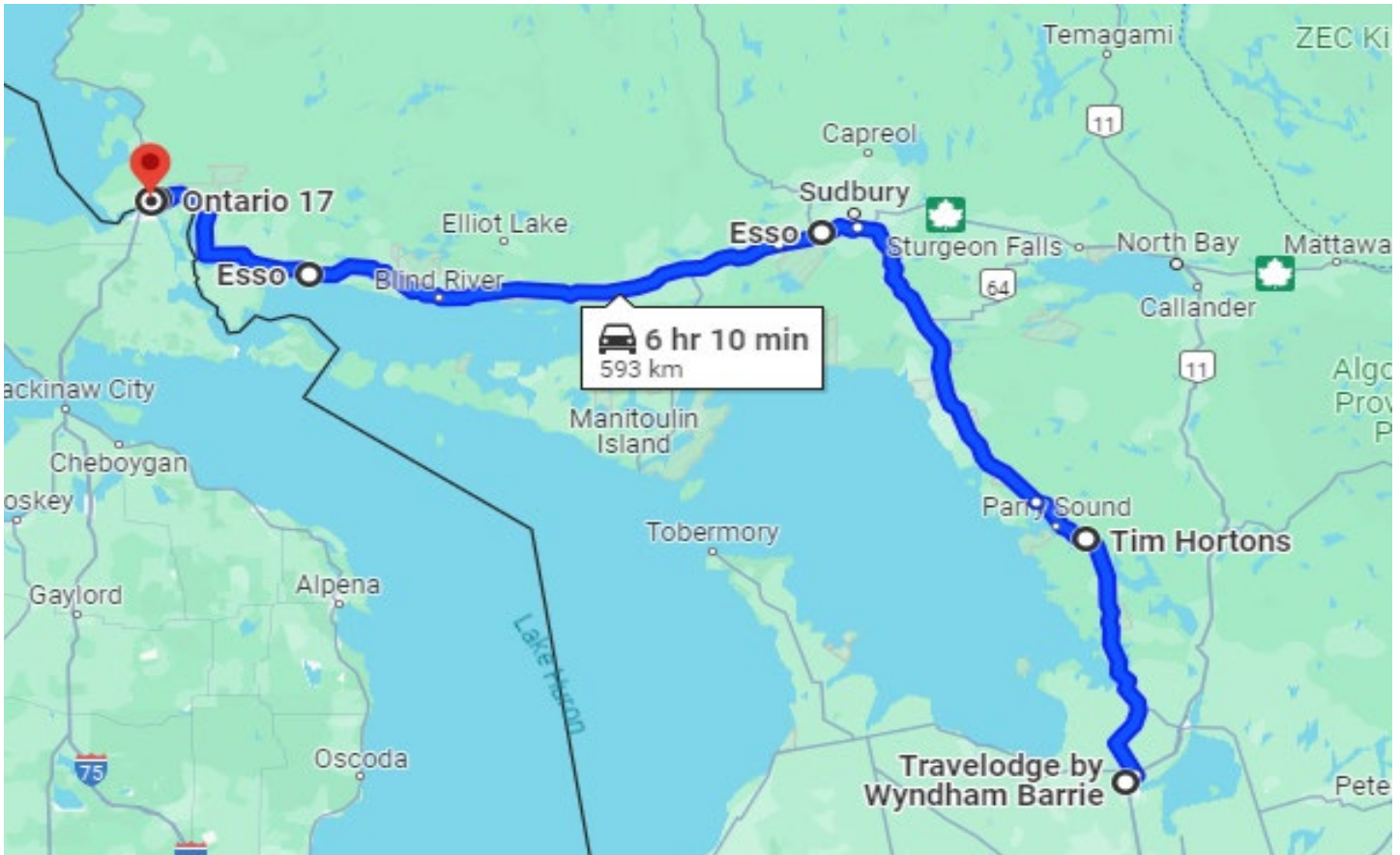
Notes spéciales:



The Rolling Barrage

Randonnée à moto d'un océan à l'autre pour lutter contre le SSPT

Jour 10 (mar 06 août 2024) Barrie ON – Sault St. Marie ON



Allez à Google Maps: <https://maps.app.goo.gl/uTmndYfWFKFncqUV9>




| Arrêts Quotidiens | | |
|-----------------------------------|---|--|
| • Véhicule de marchandises | Sera à l'adresse ci-bas avant le départ pour les achats l'enregistrement. | |
| • Admission/ Déjeuner | Travelodge by Wyndham Downtown Barrie, Barrie, ON L4M 3B9 | |
| A. Départ | Travelodge by Wyndham Downtown Barrie, Barrie, ON L4M 3B9 | |
| B. Repos/Carburant | Tim Hortons, Parry Sound, ON P2A 2W8 | |
| Véhicule de marchandises | Sera à l'adresse ci-bas avant le départ pour les achats l'enregistrement | |
| C. Carburant/Diner/enregistremen | Esso, Lively, ON P3Y 1C3 | |
| Véhicule de marchandises | Sera à l'adresse ci-bas avant le départ pour les achats l'enregistrement | |
| D. Carburant/enregistrement | Esso, Thessalon, ON P0R 1K0 | |
| • Hôtel (Nuitée) | Super 8 by Wyndham Sault Ste Marie On, Sault Ste. Marie, ON P6B 4Z3 | |
| • Souper | On Your Own | |
| Contacts | | |
| Point de contact principal | | |
| Sunray (Directeur) | Jim Gordon | Ride.Director@therollingbarrage.com |
| Sunray Minor (Asst.-Dir.) | | |

Itinéraire détaillé – Les lieux d'ENREGISTREMENT sont en ROUGE

ASSUREZ-VOUS D'AVOIR FAIT LE PLEIN D'ESSENCE CHAQUE MATIN AVANT LE DÉPART

Merci de vous présenter 1 heure avant l'heure de départ à l'enregistrement

Ce symbole vous indique où est situé le camion de marchandise pour l'achat et l'enregistrement 

| Départ | Heure | Arrivée | Heure | Type d'arrêt | Durée arrêt | KMS | mi |
|--|-------|---|-------|--|-------------|--------|--------|
| Barrie Travelodge by Wyndham Downtown Barrie , 300 Bayfield St, Barrie, ON L4M 3B9 | | L'enregistrement débute à 06:45/ Déjeuner | |  | | | |
| Travelodge by Wyndham Downtown Barrie, 300 Bayfield St, Barrie, ON L4M 3B9 | 08:00 | Tim Hortons , 1 Horseshoe Lake Rd, Parry Sound, ON P2A 2W8 | 09:10 | Reste/Petits réservoirs de carburant | 45 min | 119 km | 74 mi |
| Tim Hortons, 1 Horseshoe Lake Rd, Parry Sound, ON P2A 2W8 | 10:00 | Lively Esso , 105 Regional Rd 24, Lively, ON P3Y 1C3 | 12:00 | Carburant / Dîner libre / Enregistrement  | 90 min | 182 km | 113 mi |
| Esso, 105 Regional Rd 24, Lively, ON P3Y 1C3 | 13:30 | Thessalon Esso , 10 Lakeside Dr, Thessalon, ON P0R 1K0 | 15:45 | Carburant/ Enregistrement  | 60 min | 204 km | 127 mi |
| Esso, 10 Lakeside Dr, Thessalon, ON P0R 1K0 | 17:00 | Super 8 by Wyndham Sault Ste Marie On , 184 Great Northern Rd, Sault Ste. Marie, ON P6B 4Z3 | 18:00 | Finale | | 89 km | 55 mi |
| Super 8 by Wyndham Sault Ste Marie On, 184 Great Northern Rd, Sault Ste. Marie, ON P6B 4Z3 | | Super 8 by Wyndham Sault Ste Marie On, 184 Great Northern Rd, Sault Ste. Marie, ON P6B 4Z3 | | | | | |
| SOUPER | | On Your Own | | | | | |

KM TOTAL QUOTIDIEN: 594 MILES TOTAUX QUOTIDIEN: 369

KM TOTAL DE LA TRAVERSÉE: 4526 MILLES TOTAUX DE LA TRAVERSÉE: 2809

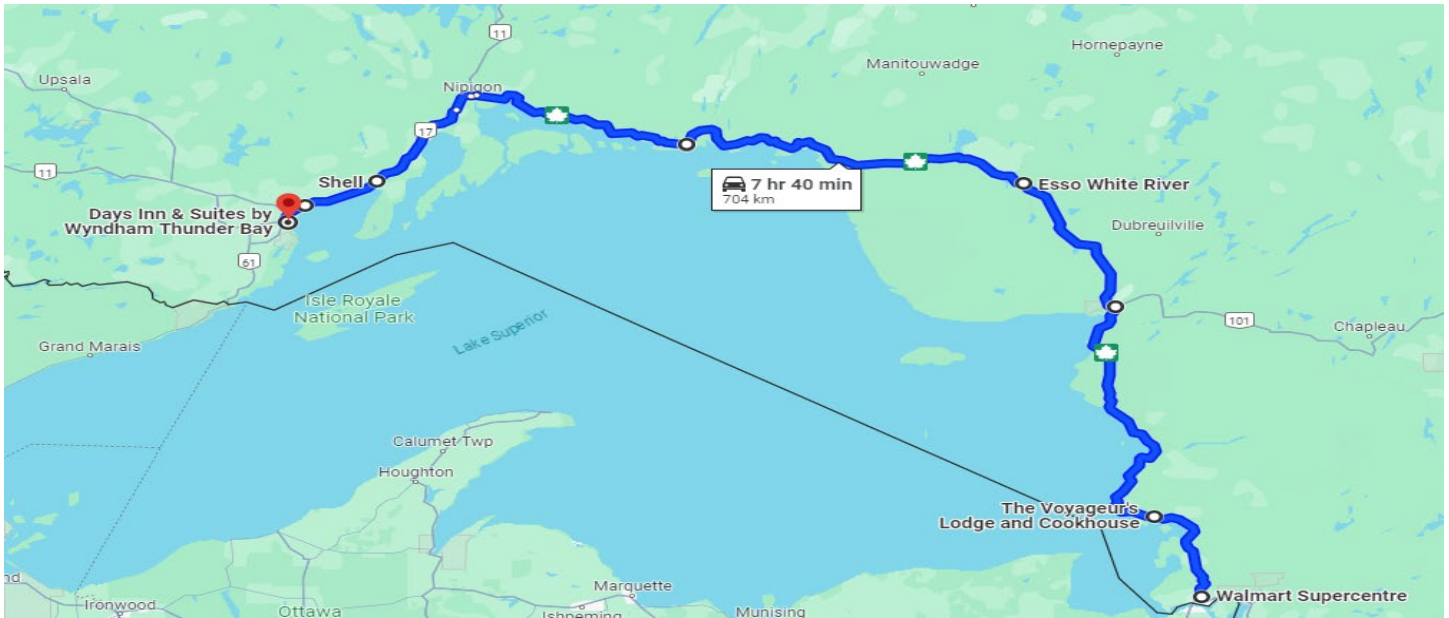
Notes spéciales:



The Rolling Barrage

Randonnée à moto d'un océan à l'autre pour lutter contre le SSPT

Jour 11 (mercredi 7 août 2024) Sault Ste. Marie ON – Thunder Bay (Ont.)



Allez à Google Maps: <https://maps.app.goo.gl/tuR2f54SXBbZLDcU8>





| Arrêts Quotidiens | |
|--|---|
| Véhicule de marchandises | Sera à l'adresse ci-bas avant le départ pour les achats l'enregistrement. |
| • Admission | Walmart Supercentre , Sault Ste. Marie, ON P6B 4Z9 |
| A. Départ | Walmart Supercentre , Sault Ste. Marie, ON P6B 4Z9 |
| B. Pause/Carburant pour petits réservoirs | The Voyageur's Lodge and Cookhouse , Batchawana Bay, ON POS 1A0 |
| C. Carburant | Petro-Canada Charging Station , Wawa, ON POS 1K0 |
| Véhicule de marchandises | Sera à l'adresse ci-bas avant le départ pour les achats l'enregistrement |
| D. Départ de Wawa/ Enregistrement | Michipicoten Memorial Community Centre , Wawa, ON POS 1K0 |
| Véhicule de marchandises | Sera à l'adresse ci-bas avant le départ pour les achats l'enregistrement |
| E. Carburant/Diner/enregistrement | Esso , 201 ON-17, White River, ON P0M 3G0 |
| F. Carburant (à tour de role/petits groups) | Sun Country Highway Charging Station , Terrace Bay, ON POT 2W0 |
| G. Mise en place après le plein | Terrace Bay Tourist Information Centre , Terrace Bay, ON POT 2W0 |
| H. Carburant | Shell , Shuniah, ON POT 2M0 |
| Véhicule de marchandises | Sera à l'adresse ci-bas avant le départ pour les achats l'enregistrement |
| I. Monument/enregistrement | Terry Fox National Historic Person Plaque , Terry Fox Scenic Lookout |
| • Hôtel (Nuitée) | Days Inn & Suites by Wyndham Thunder Bay , Thunder Bay, ON P7B 6Z8 |
| • Souper | Libre; Montana's , The Keg , Caribou |
| Contacts | |
| Point de contact principal | |
| Sunray (Directeur) | Jim Gordon Ride.Director@therollingbarrage.com |
| Sunray Minor (Asst.-Dir.) | |

Itinéraire détaillé – Les lieux d'ENREGISTREMENT sont en ROUGE

ASSUREZ-VOUS D'AVOIR FAIT LE PLEIN D'ESSENCE CHAQUE MATIN AVANT LE DÉPART

Merci de vous présenter 1 heure avant l'heure de départ à l'enregistrement

Ce symbole vous indique où est situé le camion de marchandise pour l'achat et l'enregistrement 

| Départ | Heure | Arrivée | Heure | Type d'arrêt | Durée arrêt | KMS | mi |
|--|-------|---|---|--|-------------|---------|---------|
| Sault Ste. Marie Walmart Supercentre , 446 Great Northern Rd, Sault Ste. Marie, ON P6B 4Z9 | | L'enregistrement débute à 06:00 | |  | | | |
| Walmart Supercentre, 446 Great Northern Rd, Sault Ste. Marie, ON P6B 4Z9 | 07:00 | The Voyageur's Lodge and Cookhouse , ON-17, Batchawana Bay, ON POS 1A0 | 07:45 | Pause/ Carburant pour petits réservoirs | 60 min | 65 km | 40.4 mi |
| The Voyageur's Lodge and Cookhouse, ON-17, Batchawana Bay, ON POS 1A0 | 08:45 | Petro-Canada Charging Station , 137 Mission Rd, Wawa, ON POS 1K0 | 10:00 | Carburant | 30 min | 159 km | 98.8 mi |
| Petro-Canada Charging Station, 137 Mission Rd, Wawa, ON POS 1K0 | | Michipicoten Memorial Community Centre , 3 Chris Simon Dr, Wawa, ON POS 1K0 | Zone de mise en place (en face de la station-service) Enregistrement  | | | 180 m | .1 mi |
| Michipicoten Memorial Community Centre, 3 Chris Simon Dr, Wawa, ON POS 1K0 | 10:45 | Esso , 201 ON-17, White River, ON P0M 3G0 | 11:45 | Carburant/ Diner Enregistrement  | 60 min | 91.8 km | 57 mi |
| Esso, 201 ON-17, White River, ON P0M 3G0 | 12:45 | Sun Country Highway Charging Station , Simcoe Plaza, Terrace Bay, ON POT 2W0 | 14:00 | Carburant (à tour de rôle/petits groupes) au ESSO | 45 min | 168 km | 104 mi |
| Sun Country Highway Charging Station, Simcoe Plaza, Terrace Bay, ON POT 2W0 | | Terrace Bay Tourist Information Centre , 1008 ON-17, Terrace Bay, ON POT 2W0 | | Mise en place après le plein | | 300 m | .2 mi |
| Terrace Bay Tourist Information Centre, 1008 ON-17, Terrace Bay, ON POT 2W0 | 14:45 | Shell , Shuniah, ON POT 2M0 | 16:45 | Carburant | 30 min | 170 km | 105 mi |
| Shell, Shuniah, ON POT 2M0 | 17:15 | Scenic Lookout Terry Fox National Historic Person Plaque , Terry Fox Scenic Lookout | 17:40 | Monument commémoratif Enregistrement  | 30 min | 33 km | 20.5 mi |
| Terry Fox National Historic Person Plaque, Terry Fox Scenic Lookout | 18:15 | Days Inn & Suites by Wyndham Thunder Bay , 645 Sibley Dr, Thunder Bay, ON P7B 6Z8 | 18:40 | Finale | | 17.9 km | 11.1 mi |
| HÔTEL (Nuitée) | | Days Inn & Suites by Wyndham Thunder Bay, 645 Sibley Dr, Thunder Bay, | | | | | |



The Rolling Barrage

Randonnée à moto d'un océan à l'autre pour lutter contre le SSPT

Jour 11 (mercredi 7 août 2024) Sault St. Marie ON – Thunder Bay (Ont.)

| | | | | | | |
|--------|--|--|--|--|--|--|
| | | ON P7B 6Z8 | | | | |
| SOUPER | | Libre; Montana's , The Keg , Caribou | | | | |

KM TOTAL QUOTIDIEN: 705 MILES TOTAUX QUOTIDIEN: 438

KM TOTAL DE LA TRAVERSÉE: 5231 MILLES TOTAUX DE LA TRAVERSÉE: 3247

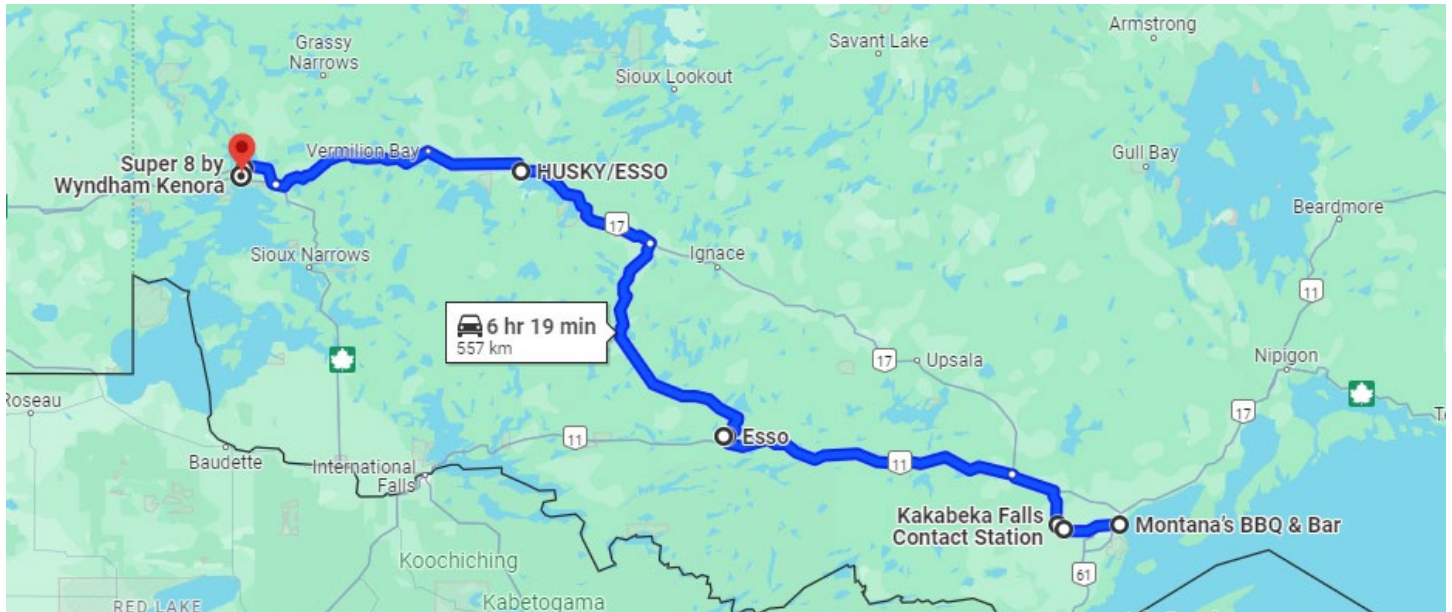
Notes spéciales:



The Rolling Barrage

Randonnée à moto d'un océan à l'autre pour lutter contre le SSPT

Jour 12 (jeudi 08 août 2024) Thunder Bay (Ont.) – Kenora (Ont.)



Allez à Google Maps: <https://maps.app.goo.gl/kKYmqFFwBVkt8msV6>





| Arrêts Quotidiens | |
|---|---|
| Véhicule de marchandises | Sera à l'adresse ci-bas avant le départ pour les achats l'enregistrement. |
| • Admission | Montana's BBQ & Bar, Thunder Bay, ON P7B 6Z8 |
| A. Départ | Montana's BBQ & Bar, Thunder Bay, ON P7B 6Z8 |
| Véhicule de marchandises | Sera à l'adresse ci-bas avant le départ pour les achats l'enregistrement. |
| B. Déjeuner ?? | Royal Canadian Legion Branch 225, Kakabeka Falls, ON POT 1W0 |
| Véhicule de marchandises | Sera à l'adresse ci-bas avant le départ pour les achats l'enregistrement. |
| C. Photo | Kakabeka Falls Contact Station, ON POT 1W0 |
| CHANGEMENT DE FUSEAU HORAIRE PAR LA SUITE - 1 HEURE PLUS TÔT | |
| D. Carburant | Esso, Atikokan, ON POT 1C0 |
| Véhicule de marchandises | Sera à l'adresse ci-bas avant le départ pour les achats l'enregistrement. |
| E. Dîner?? /Enregistrement | Royal Canadian Legion Branch 145, Atikokan, ON POT 1C0 |
| F. Carburant | HUSKY/ESSO, Dryden, ON P8N 2P4 |
| • Hôtel (Nuitée) | Super 8 by Wyndham Kenora, Kenora, ON P9N 0H2 |
| • Souper | Libre; Casey's |
| Contacts | |
| Point de contact principal | |
| Sunray (Directeur) | Jim Gordon Ride.Director@therollingbarrage.com |
| Sunray Minor (Asst.-Dir.) | |

Itinéraire détaillé – Les lieux d'ENREGISTREMENT sont en ROUGE

ASSUREZ-VOUS D'AVOIR FAIT LE PLEIN D'ESSENCE CHAQUE MATIN AVANT LE DÉPART

Merci de vous présenter 1 heure avant l'heure de départ à l'enregistrement

Ce symbole vous indique où est situé le camion de marchandise pour l'achat et l'enregistrement 

| Départ | Heure | Arrivée | Heure | Type d'arrêt | Durée arrêt | KMS | mi |
|---|-------|---|-------|--|-------------|---------|---------|
| Thunder Bay Montana's BBQ & Bar , 615 Sibley Dr, Thunder Bay, ON P7B 6Z8 | | L'enregistrement débute à 06:00 | |  | | | |
| Montana's BBQ & Bar, 615 Sibley Dr, Thunder Bay, ON P7B 6Z8 | 07:00 | Kakabeka Falls Royal Canadian Legion Branch 225 , 4556 Trans-Canada Hwy, Kakabeka Falls, ON P0T 1W0 | 07:20 | Déjeuner ? Enregistre ment  | 60 min | 26.8 km | 16.7 mi |
| Royal Canadian Legion Branch 225, 4556 Trans-Canada Hwy, Kakabeka Falls, ON P0T 1W0 | 08:30 | Kakabeka Falls Contact Station , Oliver Paipoonge, ON P0T 1W0 | 08:35 | PHoto  | 45 min | 3.1 km | 1.9 mi |
| CHANGEMENT DE FUSEAU HORAIRE PAR LA SUITE - 1 HEURE PLUS TÔT | | | | | | | |
| Kakabeka Falls Contact Station, Oliver Paipoonge, ON P0T 1W0 | 09:15 | Esso , 2 Mercury Ave, Atikokan, ON P0T 1C0 | 10:15 | Carburant / Dirigez-vous vers la Légion | | 176 km | 109 mi |
| <p>Itinéraire modifié vers la Légion pour le déjeuner (construction) Après avoir fait le plein à Esso, continuez vers l'ouest sur MacKenzie jusqu'à Burns St. À droite sur la rue Burns, à gauche dans Ally (deuxième entrée) Puis juste derrière la Légion jusqu'au parking pavé.</p> | | | | | | | |
| Esso, 2 Mercury Ave, Atikokan, ON P0T 1C0 | | Atikokan Royal Canadian Legion Branch 145 , 115 O'Brien St, Atikokan, ON P0T 1C0 | | Diner Enregistre ment  | 90 min | 1.1 km | .7 mi |
| Royal Canadian Legion Branch 145, 115 O'Brien St, Atikokan, ON P0T 1C0 | 11:45 | HUSKY/ESSO , 379 Government St, Dryden, ON P8N 2P4 | 14:15 | Carburant | 30 min | 204 km | 126 mi |
| HUSKY/ESSO, 379 Government St, Dryden, ON P8N 2P4 | 14:45 | Super 8 by Wyndham Kenora , 240 Lakeview Dr, Kenora, ON P9N 0H2 | 16:15 | Finale | | 139 km | 86.4 mi |
| HÔTEL (Nuitée) | | Super 8 by Wyndham Kenora, 240 Lakeview Dr, Kenora, ON P9N 0H2 | | | | | |
| SOUPER | | Libre; Casey's | | | | | |

KM TOTAL QUOTIDIEN: 550 MILES TOTAUX QUOTIDIEN: 341

KM TOTAL DE LA TRAVERSÉE: 5781 MILLES TOTAUX DE LA TRAVERSÉE: 3588

Notes spéciales:



The Rolling Barrage

Randonnée à moto d'un océan à l'autre pour lutter contre le SSPT

Jour 13 (ven. 09 août 2024) Kenora ON - Neepawa MB



Allez à Google Maps: <https://maps.app.goo.gl/961HzgNZbPzb4nRc8>






| Arrêts Quotidiens | |
|-----------------------------------|---|
| • Véhicule de marchandises | Sera à l'adresse ci-bas avant le départ pour les achats l'enregistrement. |
| • Admission | Super 8 by Wyndham Kenora , Kenora, ON P9N 0H2 |
| A. Départ | Super 8 by Wyndham Kenora , Kenora, ON P9N 0H2 |
| Véhicule de marchandises | Sera à l'adresse ci-bas avant le départ pour les achats l'enregistrement |
| B. Carburant/enregistrement | Prawda Shell , Trans-Canada Hwy, Prawda, MB R0E 0X0 |
| Véhicule de marchandises | Sera à l'adresse ci-bas avant le départ pour les achats l'enregistrement |
| C. Carburant/Diner/enregistrement | Big Freight Systems Inc. , Steinbach, MB R5G 1A6 |
| Véhicule de marchandises | Sera à l'adresse ci-bas avant le départ pour les achats l'enregistrement |
| D. Pause/enregistrement | Winnipeg Harley Davidson , Winnipeg, MB R2J 3T3 |
| E. Carburant | Flying J Travel Center , Headingley, MB R4H 1C5 |
| • Hôtel (Nuitée) | Bay Hill Inns & Suites Neepawa, Neepawa, MB R0J 1H0 |
| Véhicule de marchandises | Sera à l'adresse ci-bas avant le départ pour les achats l'enregistrement |
| • Souper | Royal Canadian Legion #23 , 425 Brown Ave, Neepawa, MB R0J 1H0 |
| Contacts | |
| Point de contact principal | |
| Sunray (Directeur) | Jim Gordon Ride.Director@therollingbarrage.com |
| Sunray Minor (Asst.-Dir.) | |

Itinéraire détaillé – Les lieux d'ENREGISTREMENT sont en ROUGE

ASSUREZ-VOUS D'AVOIR FAIT LE PLEIN D'ESSENCE CHAQUE MATIN AVANT LE DÉPART

Merci de vous présenter 1 heure avant l'heure de départ à l'enregistrement

Ce symbole vous indique où est situé le camion de marchandise pour l'achat et l'enregistrement 

| Départ | Heure | Arrivée | Heure | Type d'arrêt | Durée arrêt | KMS | mi |
|--|-------|--|-------|--|-------------|-----------|-----------|
| Kenora Super 8 by Wyndham Kenora , 240 Lakeview Dr, Kenora, ON P9N 0H2 | | L'enregistrement débute à 07:00 | |  | | | |
| Super 8 by Wyndham Kenora, 240 Lakeview Dr, Kenora, ON P9N 0H2 | 08:00 | Prawda Prawda Shell Trans-Canada Hwy, Prawda, MB R0E 0X0 | 09:15 | Pause Enregistre ment  | 45 min | 100 km | 62 mi |
| Prawda Shell Trans-Canada Hwy, Prawda, MB R0E 0X0 | 10:00 | Steinbach Big Freight Systems Inc. , 360 MB-12, Steinbach, MB R5G 1A6 | 10:55 | Diner Enregistre ment  | 90 min | 81 km | 50 mi |
| Big Freight Systems Inc., 360 MB-12, Steinbach, MB R5G 1A6 | 12:30 | Winnipeg Winnipeg Harley Davidson 1377 Niakwa Rd E, Winnipeg, MB R2J 3T3 | 13:10 | Pause Enregistre ment Point de rencontre véhicules d'escorte  | 90 min | 62 km | 39 mi |
| Winnipeg Harley Davidson 1377 Niakwa Rd E, Winnipeg, MB R2J 3T3 | 14:45 | Flying J Travel Center 4100 Portage Ave, Headingley, MB R4H 1C5 | 15:30 | Carburant | 45 min | 24 km | 15 mi |
| Flying J Travel Center 4100 Portage Ave, Headingley, MB R4H 1C5 | 16:15 | Royal Canadian Legion #23 425 Brown Ave, Neepawa, MB R0J 1H0 | 18:15 | Souper (SVP Restez pour les présentations)  | | 173 km | 108 mi |
| Royal Canadian Legion #23 425 Brown Ave, Neepawa, MB R0J 1H0 | | Bay Hill Inns & Suites Neepawa, 160 Main St W, Neepawa, MB R0J 1H0 | | Finale | | 2 km | |
| HÔTEL (Nuitée) | | Bay Hill Inns & Suites Neepawa, 160 Main St W, Neepawa, MB R0J 1H0 | | | | | |
| SOUPER | | Royal Canadian Legion #23 425 Brown Ave, Neepawa, MB R0J 1H0 | | | | | |

KM TOTAL QUOTIDIEN: 441 MILES TOTAUX QUOTIDIEN: 274

KM TOTAL DE LA TRAVERSÉE: 6222 MILLES TOTAUX DE LA TRAVERSÉE: 3862

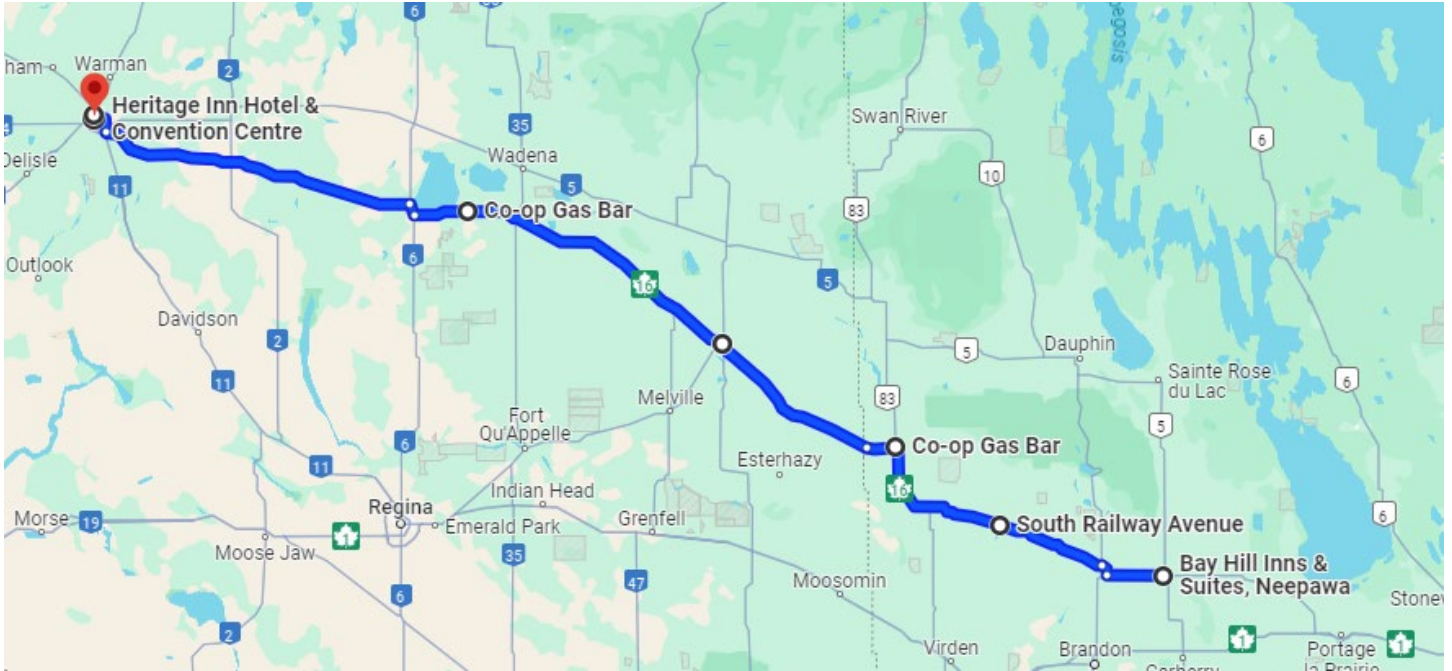
Notes spéciales:



The Rolling Barrage

Randonnée à moto d'un océan à l'autre pour lutter contre le SSPT

Jour 14 (sam, 10 août 2024) Neepawa MB à Saskatoon SK







Allez à Google Maps: <https://maps.app.goo.gl/AtW5HgJPCnL9uQuH6>

| Arrêts Quotidiens | | |
|--|--|--|
| Véhicule de marchandises | Sera à l'adresse ci-bas avant le départ pour les achats l'enregistrement. | |
| • Admission | Bay Hill Inns & Suites , Neepawa MB R0J 1H0 | |
| A. Départ | Bay Hill Inns & Suites , Neepawa MB R0J 1H0 | |
| B. Pause | S Railway Ave , Shoal Lake, MB R0J 1Z0 | |
| C. Carburant | Russell Co-op Gas Bar , Russell, MB R0J 1W0 | |
| Changement d'heure 1 Heure plus tôt | | |
| Véhicule de marchandises | Sera à l'adresse ci-bas avant le départ pour les achats l'enregistrement. | |
| D. Carburant/Diner/enregistrement | Yorkton Fire Protective Services , Yorkton, SK S3N 0H2 | |
| E. Carburant | Co-op Gas Bar , Wynyard, SK S0A 4T0 | |
| Véhicule de marchandises | Sera à l'adresse ci-bas avant le départ pour les achats l'enregistrement. | |
| F. Présentation/Photo | STARS , Nutrien Hangar, Saskatoon, SK S7L 1M4 | |
| • Hôtel (Nuitée) | Heritage Inn Hotel & Convention Centre , Saskatoon, SK S7L 6H6 | |
| • Souper | Lynx Wing , Saskatoon, SK S7L 6T1 | |
| Contacts | | |
| Point de contact principal | Michael Kirk (MB Lead) | MB@therollingbarrage.com |
| Sunray (Directeur) | Jim Gordon | Ride.Director@therollingbarrage.com |
| Sunray Minor (Asst.-Dir.) | | |

Itinéraire détaillé – Les lieux d'ENREGISTREMENT sont en ROUGE

ASSUREZ-VOUS D'AVOIR FAIT LE PLEIN D'ESSENCE CHAQUE MATIN AVANT LE DÉPART

Merci de vous présenter 1 heure avant l'heure de départ à l'enregistrement

| Ce symbole vous indique où est situé le camion de marchandise pour l'achat et l'enregistrement  | | | | | | | KMS | mi | |
|--|---------------------------------|--|-------|--|-------------|--------|--------|----|--|
| Départ | Heure | Arrivée | Heure | Type d'arrêt | Durée arrêt | | | | |
| Bay Hill Inns & Suites 160 Main St W, Neepawa, MB R0J 1H0 | L'enregistrement débute à 06:00 | Marshall dans le stationnement du côté est  | | | | | | | |
| Bay Hill Inns & Suites 160 Main St W, Neepawa, MB R0J 1H0 | 07:30 | S Railway Ave , Shoal Lake, MB R0J 1Z0 | 08:30 | Pause | 45 min | 88 km | 55 mi | | |
| | | | | Stationnement sur S Railway Ave derrière le Shell | | | | | |
| S Railway Ave, Shoal Lake, MB R0J 1Z0 | 09:15 | Russell Co-op Gas Bar 206 Main St, Russell, MB R0J 1W0 | 10:00 | Carburant | 30 min | 76 km | 47 mi | | |
| Changement d'heure 1 Heure plus tôt | | | | | | | | | |
| Russell Co-op Gas Bar 206 Main St, Russell, MB R0J 1W0 | 10:30 | Yorkton Yorkton Fire Protective Services , 9 Smith St E, Yorkton, SK S3N 0H2 Rear Parking Lot | 10:30 | Lunch/ Check-In/ Petits réservoirs Carburant seul  | 90 min | 103 km | 64 mi | | |
| Yorkton Fire Protective Services, 9 Smith St E, Yorkton, SK S3N 0H2 | 12:00 | Co-op Gas Bar , 581 South Service Road, Wynyard, SK S0A 4T0 | 13:30 | Carburant | 45 min | 142 km | 88 mi | | |
| Co-op Gas Bar, 581 South Service Road, Wynyard, SK S0A 4T0 | 14:15 | STARS , Nutrien Hangar, 2475 Airport Dr, Saskatoon, SK S7L 1M4 | 16:15 | Présentation/Photo  | 45 min | 193 km | 120 mi | | |
| STARS, Nutrien Hangar, 2475 Airport Dr, Saskatoon, SK S7L 1M4 | 17:00 | Heritage Inn Hotel & Convention Centre , 102 Cardinal Crescent, Saskatoon, SK S7L 6H6 | 17:05 | Finale | | 1 km | .5 mi | | |
| HÔTEL (Nuitée) | | Heritage Inn Hotel & Convention Centre, 102 Cardinal Crescent, Saskatoon, SK S7L 6H6 | | | | | | | |
| SOUPER | | Lynx Wing , 2407 Ave C North, Saskatoon, SK S7L 6T1 | | | | | | | |

KM TOTAL QUOTIDIEN: 603 MILES TOTAUX QUOTIDIEN: 375
KM TOTAL DE LA TRAVERSÉE: 6825 MILLES TOTAUX DE LA TRAVERSÉE: 4237

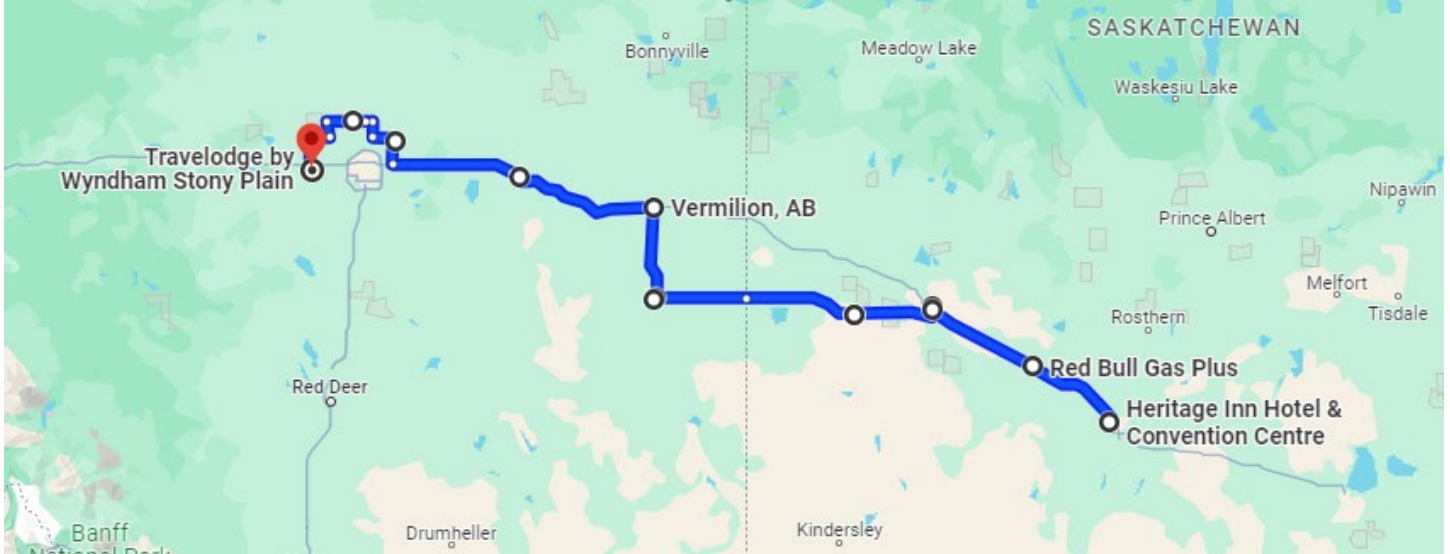
Notes spéciales:



The Rolling Barrage

Randonnée à moto d'un océan à l'autre pour lutter contre le SSPT

Jour 15 (dim 11 août 2024) Saskatoon SK – Stony Plain AB



Allez à Google Maps: <https://maps.app.goo.gl/iLK2rPx7nX4Di6rd7>


| Arrêts Quotidiens | | |
|-----------------------------------|--|--|
| Véhicule de marchandises | Sera à l'adresse ci-bas avant le départ pour les achats l'enregistrement. | |
| • Admission | Heritage Inn Hotel & Convention Centre , Saskatoon, SK S7L 6H6 | |
| A. Départ | Heritage Inn Hotel & Convention Centre , Saskatoon, SK S7L 6H6 | |
| B. Pause | Red Bull Gas Plus , Radisson, SK S0K 3L0 | |
| C. Carburant | Co-op Gas Bar , North Battleford, SK S9A 3W6 | |
| D. Photo | World's Largest Tomahawk , Cut Knife, SK S0M 0N0 | |
| E. Carburant | Cornerstone Co-op Gas Bar , Wainwright, T9W 1L5 | |
| Véhicule de marchandises | Sera à l'adresse ci-bas avant le départ pour les achats l'enregistrement. | |
| F. Diner/enregistrement | Royal Canadian Legion Branch 29 , Wainwright, T9W 1K7 | |
| G. Carburant | Fas Gas Plus , Vegreville, AB T9C 0A3 | |
| Véhicule de marchandises | Sera à l'adresse ci-bas avant le départ pour les achats l'enregistrement. | |
| H. Souper/enregistrement | Morinville Leisure Center , Morinville, T8R 2P9 | |
| • Hôtel (Nuitée) | Travelodge by Wyndham Stony Plain , Stony Plain, AB T7Z 1V7 | |
| • Souper | Morinville Leisure Centre , Morinville, AB T8R 2P9 | |
| Contacts | | |
| Point de contact principal | George Shupe (SK Lead) | SK@therollingbarrage.com |
| Sunray (Directeur) | Jim Gordon | Ride.Director@therollingbarrage.com |
| Sunray Minor (Asst.-Dir.) | | |

Itinéraire détaillé – Les lieux d'ENREGISTREMENT sont en ROUGE

ASSUREZ-VOUS D'AVOIR FAIT LE PLEIN D'ESSENCE CHAQUE MATIN AVANT LE DÉPART

Merci de vous présenter 1 heure avant l'heure de départ à l'enregistrement

Ce symbole vous indique où est situé le camion de marchandise pour l'achat et l'enregistrement 

| Départ | Heure | Arrivée | Heure | Type d'arrêt | Durée arrêt | KMS | mi |
|---|-------|---|-------|--|-------------|---------|-------|
| Saskatoon Heritage Inn Hotel & Convention Centre , 102 Cardinal Crescent, Saskatoon, SK S7L 6H6 | | L'enregistrement débute à 06:00 | |  | | | |
| Heritage Inn Hotel & Convention Centre, 102 Cardinal Crescent, Saskatoon, SK S7L 6H6 | 07:00 | Red Bull Gas Plus , Highway 16 & 340 Radisson, SK S0K 3L0 | 07:45 | Pause | 45 min | 65 km | 40 mi |
| Red Bull Gas Plus, Highway 16 & 340 Radisson, SK S0K 3L0 | 08:30 | Co-op Gas Bar , 9800 Territorial Dr, North Battleford, SK S9A 3W6 | 09:30 | Carburant | 45 min | 75 km | 47 mi |
| Co-op Gas Bar, 9800 Territorial Dr, North Battleford, SK S9A 3W6 | 10:15 | World's Largest Tomahawk , Hwy 674, Cut Knife, SK S0M 0N0 | 11:00 | Photo | 30 min | 59 km | 37 mi |
| World's Largest Tomahawk, Hwy 674, Cut Knife, SK S0M 0N0 | 11:30 | Cornerstone Co-op Gas Bar Wainwright, 2315 15 Ave, Wainwright, AB T9W 1L5 | 12:45 | Carburant / Dirigez-vous vers la Légion | | 127 km | 79 mi |
| Cornerstone Co-op Gas Bar Wainwright, 2315 15 Ave, Wainwright, AB T9W 1L5 | | Wainwright Royal Canadian Legion Branch 29 , 1030 2 Ave, Wainwright, AB T9W 1K7 | | Diner Enregistrem ent  | 60 min | 3 km | 2 mi |
| Royal Canadian Legion Branch 29, 1030 2 Ave, Wainwright, AB T9W 1K7 | 14:00 | Fas Gas Plus - Gas Station, 6813 AB-16A, Vegreville, AB T9C 0A3 | 15:30 | Carburant | 45 min | 152 km | 94 mi |
| Fas Gas Plus - Gas Station, 6813 AB-16A, Vegreville, AB T9C 0A3 | 16:15 | Morinville Morinville Leisure Centre , 25126 SH 642, AB T8R 2P9 | 17:45 | Souper Enregistrem ent  | 60 min | 132 min | 82 mi |
| Morinville Leisure Centre, 25126 SH 642, AB T8R 2P9 | 18:45 | Travelodge by Wyndham Stony Plain , 74 Boulder Blvd, Stony Plain, AB T7Z 1V7 | 19:30 | Finale | | 60 km | 37 mi |
| HÔTEL (Nuitée) | | Travelodge by Wyndham Stony Plain, 74 Boulder Blvd, Stony Plain, AB T7Z 1V7 | | | | | |
| SOUPER | | Morinville Leisure Centre, 25126 SH 642, AB T8R 2P9 | | | | | |

KM TOTAL QUOTIDIEN: 673 MILES TOTAUX QUOTIDIEN: 418

KM TOTAL DE LA TRAVERSÉE: 7498 MILLES TOTAUX DE LA TRAVERSÉE: 4655

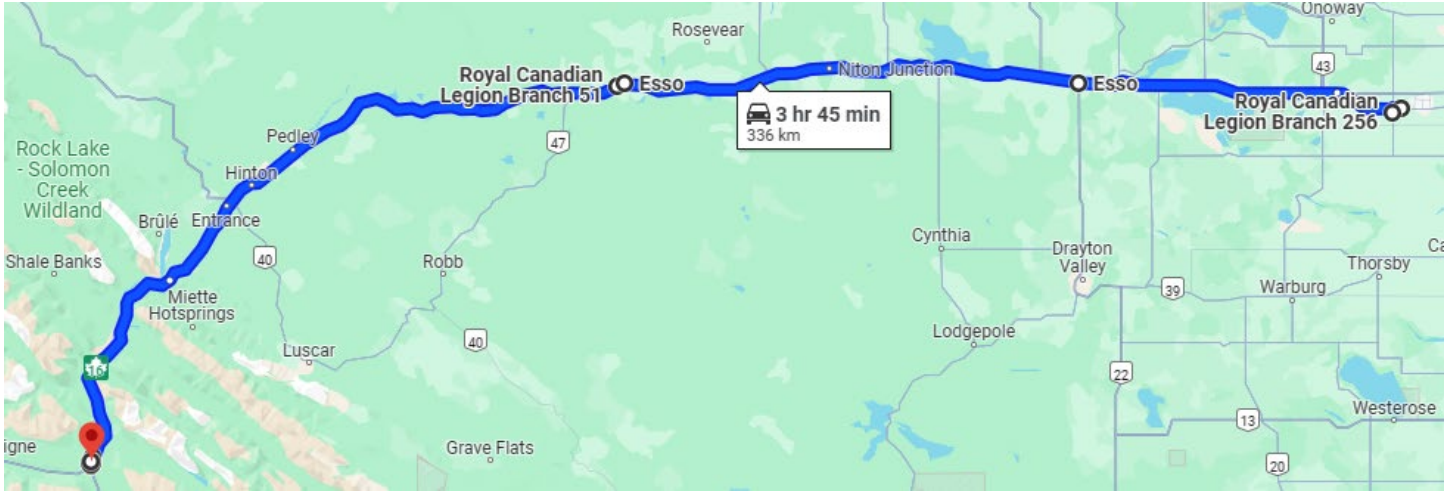
Notes spéciales:



The Rolling Barrage

Randonnée à moto d'un océan à l'autre pour lutter contre le SSPT





Jour 16 (lun 12 août 2024) Stony Plain AB - Jasper AB



Allez à Google Maps: <https://maps.app.goo.gl/TvaubLgY9m7ktuc69>

| Arrêts Quotidiens | | |
|-----------------------------------|---|--|
| Véhicule de marchandises | Sera à l'adresse ci-bas avant le départ pour les achats l'enregistrement. | |
| • Admission | Travelodge by Wyndham Stony Plain , Stony Plain, AB T7Z 1V7 | |
| A. Départ | Travelodge by Wyndham Stony Plain , Stony Plain, AB T7Z 1V7 | |
| B. Déjeuner | Royal Canadian Legion Branch 256 , Stony Plain, AB T7Z 1V5 | |
| C. Pause | Esso , 49th St & Service Rd, Entwistle, AB T0E 0S0 | |
| D. Carburant | Esso , Edson, AB T7E 1B8 | |
| Véhicule de marchandises | Sera à l'adresse ci-bas avant le départ pour les achats l'enregistrement. | |
| E. Dîner/enregistrement | Royal Canadian Legion Branch 51 , Edson, AB T7E 1T4 | |
| Véhicule de marchandises | Sera à l'adresse ci-bas avant le départ pour les achats l'enregistrement. | |
| F. Finale | The STAND EASY , Jasper Royal Canadian Legion, Jasper, AB T0E 1E0 | |
| • Hôtel (Nuitée) | Jasper Downtown Hostel , Jasper, AB T0E 1E0 | |
| • Souper | The STAND EASY , Jasper Royal Canadian Legion, Jasper, AB T0E 1E0 | |
| Contacts | | |
| Point de contact principal | Keith Campeau (AB Lead) | Ab@therollingbarrage.com |
| Sunray (Directeur) | Jim Gordon | Ride_Director@therollingbarrage.com |
| Sunray Minor (Asst.-Dir.) | | |

| |
|---|
| Itinéraire détaillé – Les lieux d'ENREGISTREMENT sont en ROUGE |
| ASSUREZ-VOUS D'AVOIR FAIT LE PLEIN D'ESSENCE CHAQUE MATIN AVANT LE DÉPART |
| Merci de vous présenter 1 heure avant l'heure de départ à l'enregistrement |

| Ce symbole vous indique où est situé le camion de marchandise pour l'achat et l'enregistrement  | | | | | | | |
|--|-------|--|-------|---|-------------|--------------|-----------|
| Départ | Heure | Arrivée | Heure | Type d'arrêt | Durée arrêt | KMS | mi |
| Travelodge by Wyndham Stony Plain, 74 Boulder Blvd, Stony Plain, AB T7Z 1V7 | | L'enregistrement se fera à la Légion de Stony Plain Dirigez-vous vers la Légion | | | | | |
| Travelodge by Wyndham Stony Plain, 74 Boulder Blvd, Stony Plain, AB T7Z 1V7 | | Stony Plain Royal Canadian Legion Branch 256 , 4902 44 Ave, Stony Plain, AB T7Z 1V5 | 08:30 | Déjeuner d'enregistrement  | 90 min | 3 km | 2 mi |
| Royal Canadian Legion Branch 256, 4902 44 Ave, Stony Plain, AB T7Z 1V5 | 10:00 | Esso , 49th St & Service Rd, Entwistle, AB T0E 0S0 | 10:45 | Pause | 45 min | 69 km | 43 mi |
| Esso, 49th St & Service Rd, Entwistle, AB T0E 0S0 | 11:30 | Esso , 4202 2 Ave, Edson, AB T7E 1B8 | 12:30 | Carburant | | 98 km | 61 mi |
| Après avoir fait le plein de carburant, dirigez-vous vers la Légion | | | | | | | |
| Esso, 4202 2 Ave, Edson, AB T7E 1B8 | | Edson Royal Canadian Legion Branch 51 , 5016 5 Ave, Edson, AB T7E 1T4 | 12:45 | Diner Enregistrement  | 90 min | 2 km | 1 mi |
| Royal Canadian Legion Branch 51, 5016 5 Ave, Edson, AB T7E 1T4 | 14:15 | The STAND EASY , Jasper Royal Canadian Legion, 400 Geikie St, Jasper, AB T0E 1E0 | 16:15 | Finale | | 163 km | 101 mi |
| The STAND EASY, Jasper Royal Canadian Legion, 400 Geikie St, Jasper, AB T0E 1E0 | | Jasper Downtown Hostel , 400 Patricia St, Jasper, AB T0E 1E0 | | Laissez vos motos stationnées à la Légion Faites votre enregistrement à votre guise  | | 50 m walk | 54 yd |
| HÔTEL (Nuitée) | | Jasper Downtown Hostel, 400 Patricia St, Jasper, AB T0E 1E0 | | Le stationnement à Jasper sera sur le chemin Pyramid Lake dans la voie de stationnement à côté du parc commémoratif | | | |
| SOUPER | | The STAND EASY, Jasper Royal Canadian Legion, 400 Geikie St, Jasper, AB T0E 1E0 | | | | | |

KM TOTAL QUOTIDIEN: 335 MILES TOTAUX QUOTIDIEN: 208

KM TOTAL DE LA TRAVERSÉE: 7833 MILLES TOTAUX DE LA TRAVERSÉE: 4863

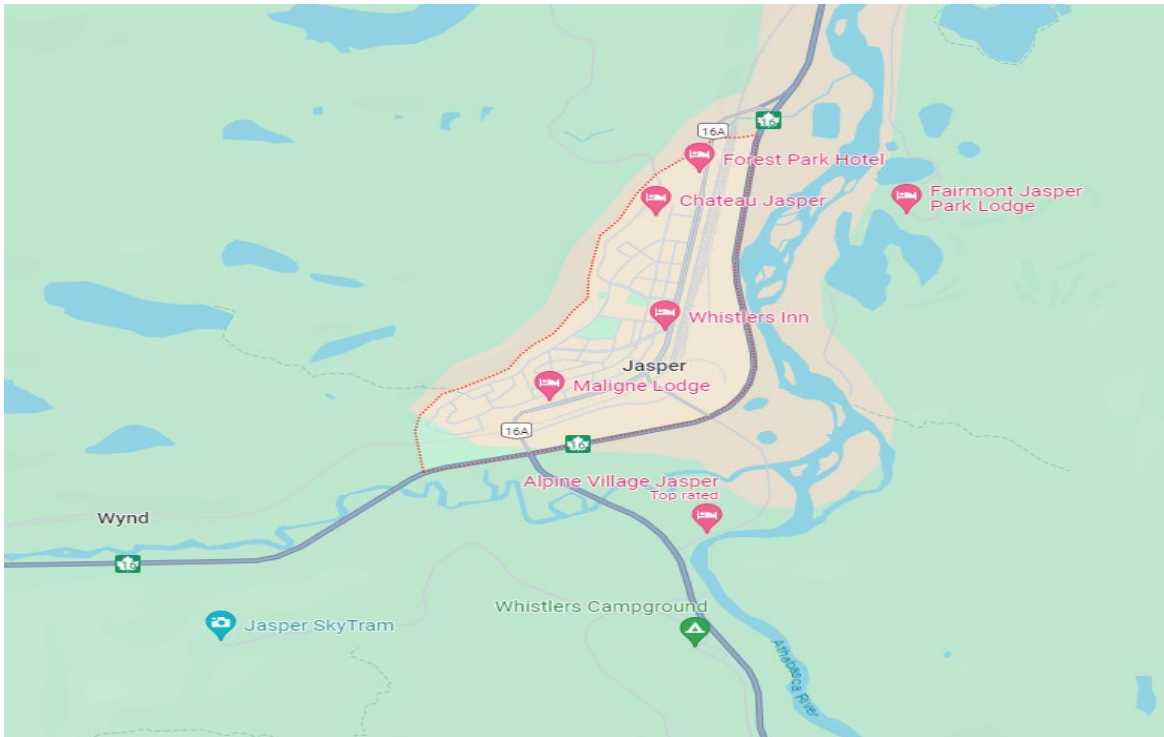
Notes spéciales:



The Rolling Barrage

Randonnée à moto d'un océan à l'autre pour lutter contre le SSPT

Jour 17 Jour de repos (mar 13 août 2024) Jasper AB



Allez à Google Maps: <https://maps.app.goo.gl/9PVCdRCcjiEb3hZv9>

| Choses à faire à Jasper | |
|---------------------------------------|--|
| ACTIVITY | LOCATION/ COORDINATOR |
| A. Petit déjeuner | The Stand Easy |
| B. Tour de moto | Jasper Motorcycle tours, (Veterans Adventures) |
| C. Rafting en eau vive | White water rafting, (Veterans Adventures) |
| D. Journée à la plage de Pyramid Lake | Pyramid Lake (Veterans Adventures) |
| E. Tramway | Tramway de Jasper, (Veterans Adventures) |
| F. Croisière sur le lac | Maligne Lake Cruise, (Veterans Adventures) |
| G. Changement d'huile | Par vous-même Changement d'huile |
| H. Promenez-vous à Jasper | Par vous-même |
| I. Diner | Libre |
| • Hôtel (Nuitée) | Jasper Downtown Hostel |
| • Souper | The Stand Easy |

Choses à faire à Jasper

ASSUREZ-VOUS QUE LE CARBURANT EST RECHARGÉ POUR LE LENDEMAIN MATIN

N'oubliez pas que vous êtes tous les ambassadeurs de The Rolling Barrage

| ACTIVITÉ | COÛT | DÉCRIPTION DE L'ACTIVITÉ |
|---|---------------------------------|---|
| Petit déjeuner | Dons | The Stand Easy, 09 :00 hrs-10 :00 hrs. Le petit déjeuner a servi pour le TRB à la Légion. |
| Tour de moto | Dons | <p>Tour à moto - Jasper Motorcycle tours, allez à différents endroits dans le parc avec les guides. Profitez de leur expérience éprouvée avec les lieux, les routes et les opportunités de conduite dans le parc, certaines personnes incroyables organisent ces visites et ils ont un amour intense pour les motos et Jasper.</p> <p>- Tous les participants sont les bienvenus, envoyez une demande par e-mail à l'adresse ci-dessous, fournissez votre nom et vos coordonnées et l'activité qui vous intéresse, si vous êtes intéressé par plus d'une, listez les activités par ordre de préférence. Si vous faites partie d'un groupe, notez tous les NOMS COMPLETS et INFORMATIONS DE CONTACT dans le groupe, DÈS QUE POSSIBLE.</p> <p>- Environ le départ MIDI (à confirmer), de l'aire de stationnement de la Légion et du TRB.</p> <p>- Le lien BLEU à gauche vous donnera des informations sur l'activité.</p> <p>PERSONNE-RESSOURCE : COO@therollingbarrage.com</p> |
| Rafting en eau vive | Dons Nombre de places limité | <p>White water rafting - Paul est un vétéran, ancien président de la Légion de Jasper et un guide de rafting en eau vive. Il effectuera une excursion en rafting sur la rivière Athabasca, avec un voyage en eau vive de classe II.</p> <p>- Groupes de 6 donc 18 pers total à la fois. Le voyage est d'environ 1,5 heure, si seulement 6 personnes sont intéressées, le voyage sera de 3 heures.</p> <p>- Nombre de places limités, envoyez une demande par e-mail à l'adresse ci-dessous, fournissez votre nom et vos coordonnées et l'activité qui vous intéresse, si vous êtes intéressé par plus d'une, listez les activités par ordre de préférence. Si vous faites partie d'un groupe, notez tous les NOMS COMPLETS et INFORMATIONS DE CONTACT dans le groupe, DÈS QUE POSSIBLE.</p> <p>- Le lien BLEU à gauche vous donnera des informations sur l'activité.</p> <p>PERSONNE-RESSOURCE : COO@therollingbarrage.com</p> |
| Journée à la plage de Pyramide Lake | Don d'équipement | <p>Journée à la plage de Pyramid Lake, profitez de la plage avec des kayaks et des canots. Payez jusqu'à Pyramid Island, détendez-vous et profitez du soleil.</p> <p>- Des chaises et de l'équipement seront sur place à la plage 1.</p> <p>- Veterans Adventures peut fournir de l'équipement de pêche si DEMANDÉ AVANT.</p> <p>- Tous les équipements de sécurité pour la navigation de plaisance seront fournis.</p> <p>- Si l'intérêt est faible, Parcs Canada ne fermera pas la plage 1 et l'activité sera annulée, mais vous êtes toujours libre d'y rouler seul.</p> <p>REMARQUE : Les personnes souhaitant pêcher sur le Lac Pyramid sont tenues d'obtenir un permis pour le parc, disponible dans les magasins de sport de la ville, il est distinct de tout permis de pêche de l'Alberta .</p> <p>- Tous les participants sont les bienvenus, envoyez une demande par e-mail à l'adresse ci-dessous, fournissez votre nom et vos coordonnées et l'activité qui vous intéresse, si vous êtes intéressé par plus d'une, listez les activités par ordre de préférence. Si vous faites partie d'un groupe, notez tous les NOMS COMPLETS et INFORMATIONS DE CONTACT dans le groupe, DÈS QUE POSSIBLE.</p> <p>- Le lien BLEU à gauche vous donnera des informations sur l'activité.</p> <p>PERSONNE-RESSOURCE : COO@therollingbarrage.com</p> |
| Jasper Tramway | Dons | Jasper Tramway - quantité limitée disponible, les membres du TRB peuvent profiter de la balade épique jusqu'au sommet de Whistlers Mountain, les vues et l'emplacement disent tout. |



The Rolling Barrage

Randonnée à moto d'un océan à l'autre pour lutter contre le SSRT

Jour 17 Jour de repos (mar 13 août 2024) Jasper AB

| | | |
|--|--------------------------------------|--|
| | Laissez-passer limités | <ul style="list-style-type: none"> - Laissez-passer donnés limités, envoyez une demande par e-mail à l'adresse ci-dessous, fournissez votre nom et vos coordonnées et l'activité qui vous intéresse, si vous êtes intéressé par plus d'une, listez les activités par ordre de préférence. Si vous faites partie d'un groupe, notez tous les NOMS COMPLETS et INFORMATIONS DE CONTACT dans le groupe, DÈS QUE POSSIBLE. - Le lien BLEU à gauche vous donnera des informations sur l'activité. <p>PERSONNE-RESSOURCE : COO@therollingbarrage.com</p> |
| Croisière sur le lac | Don de laissez-passer limités | <p>Maligne Lake Cruise - quantité limitée disponible, prenez la croisière jusqu'à Spirit Island, une expérience inoubliable.</p> <ul style="list-style-type: none"> - Les coureurs doivent se rendre au lac Maligne. - Nombre de places limité, envoyez une demande par e-mail à l'adresse ci-dessous, fournissez votre nom et vos coordonnées et l'activité qui vous intéresse, si vous êtes intéressé par plus d'une, listez les activités par ordre de préférence. Si vous faites partie d'un groupe, notez tous les NOMS COMPLETS et INFORMATIONS DE CONTACT dans le groupe, DÈS QUE POSSIBLE. - Le lien BLEU à gauche vous donnera des informations sur l'activité. <p>PERSONNE-RESSOURCE : COO@therollingbarrage.com</p> |
| Changement d'huile (par vous-même) | Par vous-même | <p>Changement d'huile - Passez à WalkerVille, (Juste à l'extérieur de la ville) Un garage y est disponible pour les changements d'huile.</p> <ul style="list-style-type: none"> - Contactez Candace, fournissez-lui vos informations pour l'huile et le filtre requis. - Demandez à la boutique des directions pour le garage. - Le lien BLEU vers la gauche vous emmènera au magasin de motos. - Le numéro de magasin est : 1 (780) 931-6100 |
| Lessive | 25,00 \$ Par Bac | <ul style="list-style-type: none"> - Les bacs à linge seront à la Légion avec des étiquettes pour votre nom. - Le linge sera lavé, séché, repassé (non plié), les chaussettes ne seront pas assorties. Le tout sera retourné à Legion le lendemain. - La lessive doit être remise dès que possible après l'arrivée à Jasper. |
| Promenez-vous à Jasper | Par vous-même | <p>Repos, Lessive et le Visite de Jasper. Les membres du TRB peuvent également choisir de se reposer, de faire la lessive et de visiter la ville ou de rouler seuls. Le service de dépôt de blanchisserie peut être disponible avec 3 feuilles, et / ou Adriana - Détails à suivre car l'un a eu un incendie et est toujours en cours de reconstruction, l'autre est en attente de réponse.</p> |
| Déjeuner | Par vous-même | <p>Le diner est libre. N'hésitez pas à visiter l'un des restaurants locaux de Jaspers.</p> <p>REMARQUE : la Légion est ouverte à 1200 heures pour le patio et le service, des rabais s'appliquent à tous les participants du TRB au Stand Easy.</p> |
| Souper | Dons | <p>18 :00 hrs - Souper à la Légion, fourni par la Légion sans frais - Les membres peuvent arriver à tout moment, les repas seront servis hors du menu. Les membres sont libres de profiter de la ville par eux-mêmes, la Légion sera ouverte jusqu'à 2 heures du matin. Rappelez-vous, le TRB ROULE que vous avez mal à la tête ou non.</p> |
| HÔTEL (Nuitée) | ON YOU | Jasper Downtown Hostel , 400 Patricia St, Jasper, AB T0E 1E0 (Right Beside Legion) |
| SOUPER | Donated | The Stand Easy |

Notes spéciales:

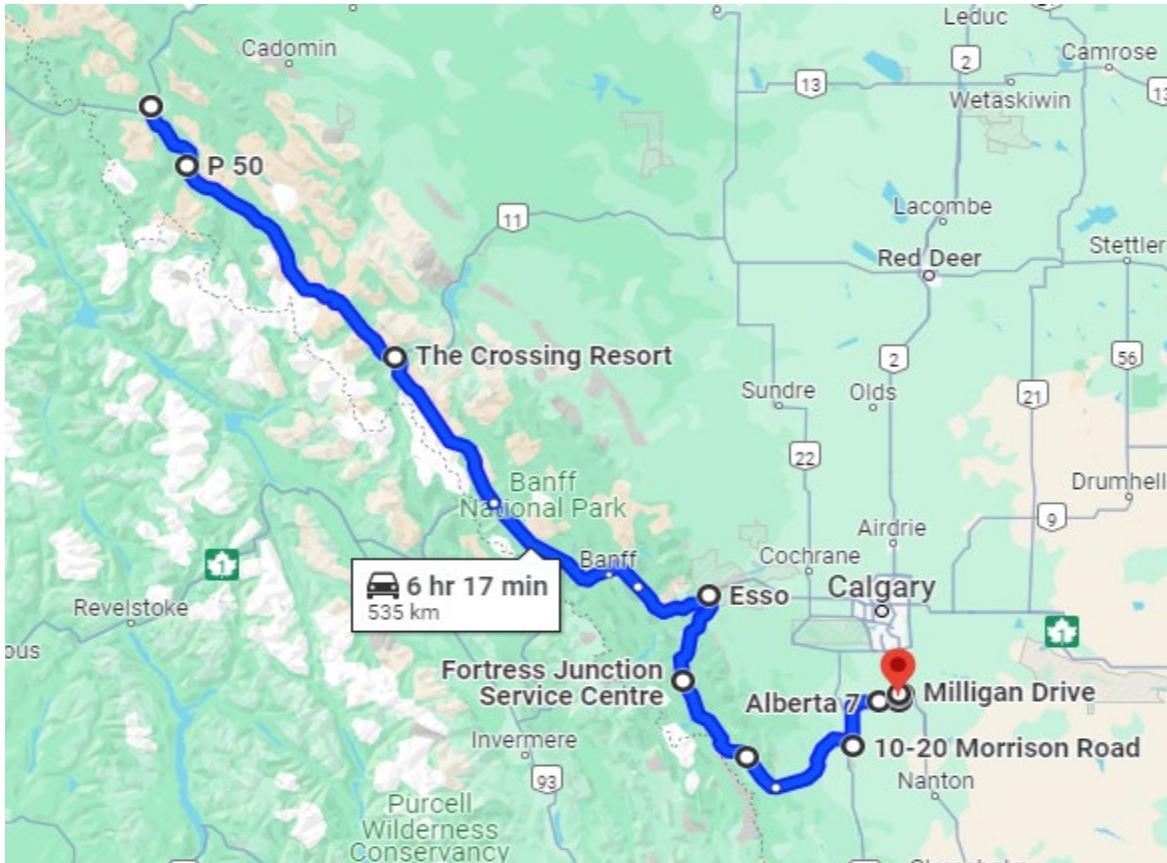
- 1. Les repas à Jasper Legion (Stand Easy) sont servis par des personnes QUI DONNENT DE LEUR TEMPS, N'OUBLIEZ PAS d'être gentils et DE DONNER UN POURBOIRE à votre serveur.**



The Rolling Barrage

Randonnée à moto d'un océan à l'autre pour lutter contre le SSPT

Jour 18 (Mer, 14 août 2024) Jasper AB - Okotoks AB



Allez à Google Maps: <https://maps.app.goo.gl/87CEMA29wua719bC7>




| Arrêts Quotidiens | | |
|-----------------------------------|--|--|
| Véhicule de marchandises | Sera à l'adresse ci-bas avant le départ pour les achats l'enregistrement. | |
| • Admission/Petit déjeuner | The STAND EASY , RCL, 400 Geikie St, Jasper, AB T0E 1E0 | |
| A. Mise en place/Départ | Pyramid Lake Rd, Jasper, AB T0E 1E0 | |
| B. Pause | Athabasca Falls , Alberta 93A, Jasper, AB T0E 1E0 | |
| C. Carburant | The Crossing Gas Station and Store, AB TOL 1E0 | |
| Véhicule de marchandises | Sera à l'adresse ci-bas avant le départ pour les achats l'enregistrement. | |
| D. Diner/enregistrement | Parkway Pub , X7F3+M3, Saskatchewan River Crossing, AB TOM 2H0 | |
| E. Carburant | Esso , HWY 1 &, AB-40, Morley, AB TOL 1N0 | |
| • Hôtel (Nuitée) | Lakeview Inns & Suites - Okotoks, Okotoks, AB T1S 1N1 | |
| Véhicule de marchandises | Sera à l'adresse ci-bas avant le départ pour les achats l'enregistrement. | |
| • Souper | The George Traditional House- Okotoks, Okotoks, AB T1S 2N3 | |
| Contacts | | |
| Point de contact principal | Keith Campeau (AB Lead) | AB@therollingbarrage.com |
| Sunray (Directeur) | Jim Gordon | Ride.Director@therollingbarrage.com |
| Sunray Minor (Asst.-Dir.) | | |

Itinéraire détaillé – Les lieux d'ENREGISTREMENT sont en ROUGE

ASSUREZ-VOUS D'AVOIR FAIT LE PLEIN D'ESSENCE CHAQUE MATIN AVANT LE DÉPART

Merci de vous présenter 1 heure avant l'heure de départ à l'enregistrement

Ce symbole vous indique où est situé le camion de marchandise pour l'achat et l'enregistrement 

| Départ | Heure | Arrivée | Heure | Type d'arrêt | Durée arrêt | KMS | mi |
|---|--|--|-------|---|-------------|-----------|-----------|
| Jasper The STAND EASY , RCL, 400 Geikie St, Jasper, AB TOE 1E0 | L'enregistremen t débute à 07:30 | Petit déjeuner à Stand Easy 07:00-09:00 | |  | | | |
| Pyramid Lake Rd, Jasper, AB TOE 1E0 | | Zone de mise en place sur le chemin Pyramid Lake à côté du Parc commémoratif | | Mise en place | | | |
| Pyramid Lake Rd, Jasper, AB TOE 1E0 | 09:00 | Athabasca Falls , Alberta 93A, Jasper, AB TOE 1E0 | 09:30 | Pause | 45 min | 33 km | 21 mi |
| Athabasca Falls, Alberta 93A, Jasper, AB TOE 1E0 | 10:15 | The Crossing Gas Station and Store, Highway 93 and, AB-11, Improvement District No. 9, AB TOL 1E0 | 11:45 | Carburant | | 122 km | 76 mi |
| The Crossing Gas Station and Store, Highway 93 and, AB- 11, Improvement District No. 9, AB TOL 1E0 | | Saskatchewan River Crossing Parkway Pub , X7F3+M3, Saskatchewan River Crossing, AB TOM 2H0 | | Diner Enregistre ment  | 105 min | 400 m | 437 yd |
| Parkway Pub, X7F3+M3, Saskatchewan River Crossing, AB TOM 2H0 | 13:30 | Esso , HWY 1 &, AB-40, Morley, AB TOL 1N0 | 15:30 | Carburant | 45 min | 188 km | 117 mi |
| Esso, HWY 1 &, AB-40, Morley, AB TOL 1N0 | 16:15 | Lakeview Inns & Suites - Okotoks, 22 Southridge Dr, Okotoks, AB T1S 1N1 | 18:00 | Finale | | 140 km | 87 mi |
| HÔTEL (Nuitée) | | Lakeview Inns & Suites - Okotoks, 22 Southridge Dr, Okotoks, AB T1S 1N1 | | | | | |
| SOUPER | | The George Traditional House- Okotoks, 31 Southridge Dr #101, Okotoks, AB T1S 2N3 | | Dans le stationnement  | | | |

KM TOTAL QUOTIDIEN: 483 MILES TOTAUX QUOTIDIEN: 301

KM TOTAL DE LA TRAVERSÉE: 8316 MILLES TOTAUX DE LA TRAVERSÉE: 5164

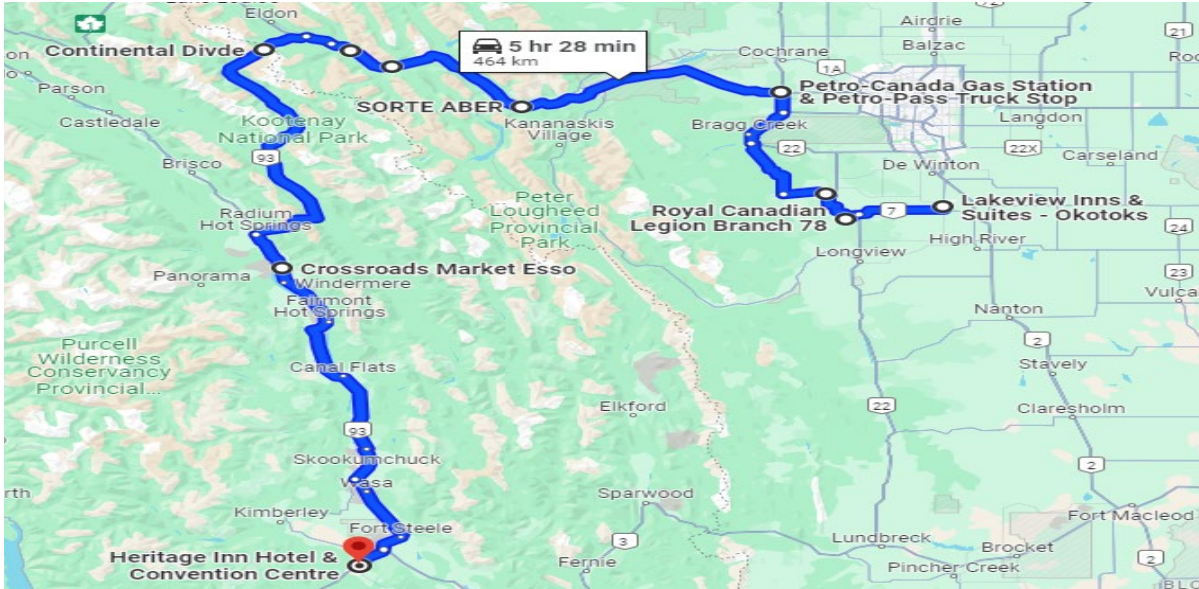
Notes spéciales:



The Rolling Barrage

Randonnée à moto d'un océan à l'autre pour lutter contre le SSPT

Jour 19 (15 avril 2024) Okotoks AB – Cranbrook C.-B.



Allez à Google Maps: <https://maps.app.goo.gl/dcx25gS4YoJSrCqE8>




| Arrêts Quotidiens | |
|---|---|
| Véhicule de marchandises | Sera à l'adresse ci-bas avant le départ pour les achats l'enregistrement. |
| • Déjeuner/Admission | Royal Canadian Legion Branch 78 , Turner Valley, AB T0L 2A0 |
| A. Départ | Royal Canadian Legion Branch 78 , Turner Valley, AB T0L 2A0 |
| B. Pause | Petro-Canada Gas Station & Petro-Pass Truck Stop, Calgary, AB T3Z 3J1 |
| Carburant au Husky ou au Shell à Dead Man's Flats, Prochaine station dans 180 km Dirigez-vous à la zone de mise en place, derrière le Bighorn Inn & Suites | |
| Véhicule de marchandises | Sera à l'adresse ci-bas avant le départ pour les achats l'enregistrement. |
| C. Zone de mise en place/ enregistrement | SORTE ABER , Dead Man's Flats, AB T1W 2W4 |
| D. Diner libre | Shell One98eight Husky Dead Man's Flat |
| E. Point de rencontre avec la police de la C.-B. | Continental Divide , East Kootenay, BC V0A 1J0 |
| F. Carburant | Crossroads Market Esso , Invermere, BC V0A 1K2 |
| • Hôtel (Nuitée) | Heritage Inn Hotel & Convention Centre, Cranbrook, BC V1C 3S2 |
| Véhicule de marchandises | Sera à l'adresse ci-bas avant le départ pour les achats l'enregistrement. |
| • Souper | Royal Canadian Legion Branch 24 , Cranbrook, BC V1C 3S2 |
| Contacts | |
| Point de contact principal | Keith Campeau (AB Lead) Ab@therollingbarrage.com |
| Sunray (Directeur) | Jim Gordon Ride.Director@therollingbarrage.com |
| Sunray Minor (Asst.-Dir.) | |

Itinéraire détaillé – Les lieux d'ENREGISTREMENT sont en ROUGE

ASSUREZ-VOUS D'AVOIR FAIT LE PLEIN D'ESSENCE CHAQUE MATIN AVANT LE DÉPART

Merci de vous présenter 1 heure avant l'heure de départ à l'enregistrement

Ce symbole vous indique où est situé le camion de marchandise pour l'achat et l'enregistrement 

| Départ | Heure | Arrivée | Heure | Type d'arrêt | Durée arrêt | KMS | mi |
|---|--|--|-------|--|-------------|--------|-------|
| Lakeview Inns & Suites - Okotoks, 22 Southridge Dr, Okotoks, AB T1S 1N1 | | TOUS LES ENREGISTREMENTS SE FERONT À TURNER VALLEY | | | | | |
| Lakeview Inns & Suites - Okotoks, 22 Southridge Dr, Okotoks, AB T1S 1N1 | 07:00 | Royal Canadian Legion Branch 78, 121 Sunset Blvd E, Turner Valley, AB T0L 2A0 | 07:30 | | | 25 km | 16 mi |
| Turner Valley Royal Canadian Legion Branch 78 , 121 Sunset Blvd E, Turner Valley, AB T0L 2A0 | L'enregistrement débute à 07:30 | | | Déjeuner  | 90 min | | |
| Royal Canadian Legion Branch 78, 121 Sunset Blvd E, Turner Valley, AB T0L 2A0 | 09:00 | Petro-Canada Gas Station & Petro-Pass Truck Stop, 42148 AB-1, Calgary, AB T3Z 3J1 | 10:00 | Pause | 45 min | 67 km | 42 mi |
| Carburant au Husky ou au Shell à Dead Man's Flats, Prochaine station dans 180 km Dirigez-vous à la zone de mise en place, derrière le Bighorn Inn & Suites | | | | | | | |
| Petro-Canada Gas Station & Petro-Pass Truck Stop, 42148 AB-1, Calgary, AB T3Z 3J1 | 10:45 | SORTE ABER , Dead Man's Flats, AB T1W 2W4 | 11:15 | Zone de mise en place Check-In  | | 63 km | 39 mi |
| | | Shell One98eight Husky | | Diner libre | 90 min | | |
| SORTE ABER, Dead Man's Flats, AB T1W 2W4 | 12:45 | Continental Divide , East Kootenay, BC V0A 1J0 | 13:30 | Point de rencontre avec la police de la C.-B. | 30 min | 72 km | 45 mi |
| Continental Divide, East Kootenay, BC V0A 1J0 | 14:00 | Crossroads Market Esso , 548 BC-93 #95, Invermere, BC V0A 1K2 | 15:15 | Carburant | 45 min | 108 km | 67 mi |
| Crossroads Market Esso, 548 BC-93 #95, Invermere, BC V0A 1K2 | 16:00 | Heritage Inn Hotel & Convention Centre , 803 Cranbrook St N, Cranbrook, BC V1C 3S2 | 17:15 | Finale | | 129 km | 80 mi |
| HÔTEL (Nuitée) | | Heritage Inn Hotel & Convention Centre, 803 Cranbrook St N, Cranbrook, BC V1C 3S2 | | | | | |
| SOUPER | | Royal Canadian Legion Branch 24 , 803 Cranbrook St N, Cranbrook, BC V1C 3S2 | |  | | | |

KM TOTAL QUOTIDIEN: 464 MILES TOTAUX QUOTIDIEN: 289

KM TOTAL DE LA TRAVERSÉE: 8780 MILLES TOTAUX DE LA TRAVERSÉE: 5453



The Rolling Barrage

Randonnée à moto d'un océan à l'autre pour lutter contre le SSPT

Jour 19 (15 avril 2024) Okotoks AB – Cranbrook C.-B.

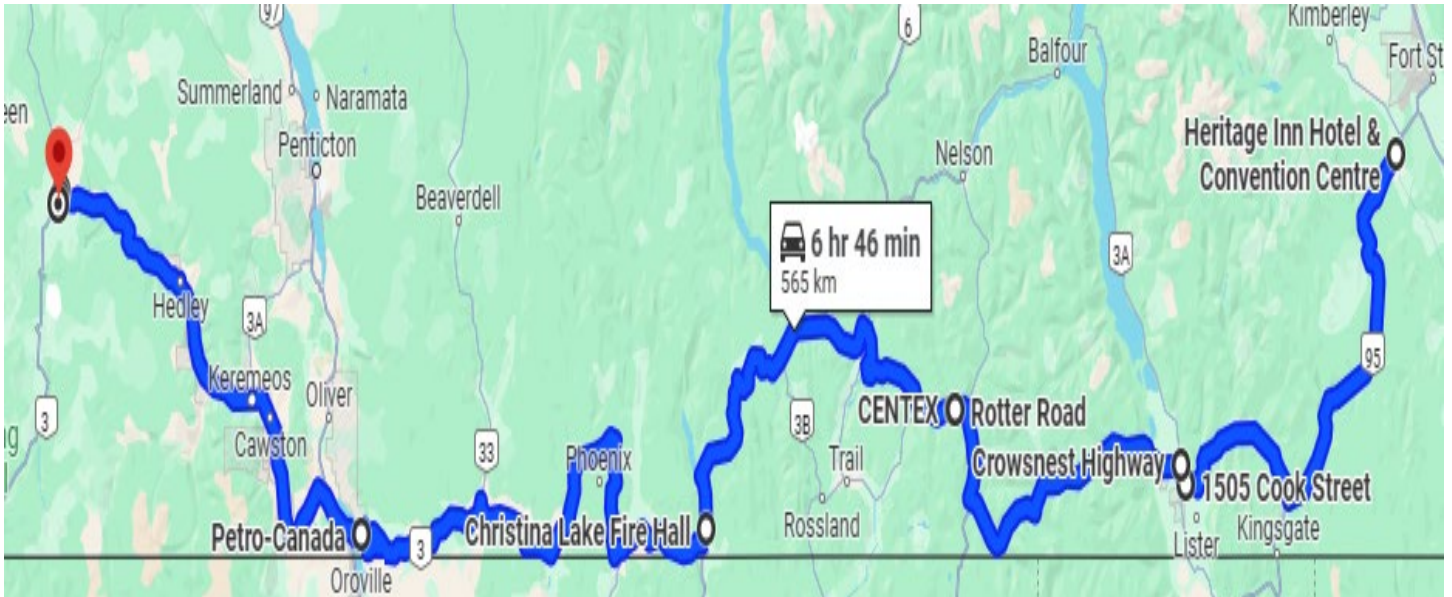
Notes spéciales:



The Rolling Barrage

Randonnée à moto d'un océan à l'autre pour lutter contre le SSPT

Jour 20 (ven. 16 août 2024) Cranbrook (C.-B.) – Princeton (C.-B.)



Allez à Google Maps: <https://maps.app.goo.gl/A4HEiP9WEoUeDo3V9>

| Arrêts Quotidiens | | |
|--|--|--|
| • Véhicule de marchandises | Sera à l'adresse ci-bas avant le départ pour les achats l'enregistrement. | |
| • Admission | Heritage Inn Hotel & Convention Centre , Cranbrook, BC V1C 3S2 | |
| A. Départ | Heritage Inn Hotel & Convention Centre , Cranbrook, BC V1C 3S2 | |
| Véhicule de marchandises | Sera à l'adresse ci-bas avant le départ pour les achats l'enregistrement. | |
| B. Pause | Creston Emergency Services , Creston, BC V0B 1G4 | |
| C. Carburant | CENTEX , 5920 BC-3, Salmo, BC V0G 1Z0 | |
| Changement d'heure 1 Heure plus tôt | | |
| Véhicule de marchandises | Sera à l'adresse ci-bas avant le départ pour les achats l'enregistrement. | |
| D. Lunch/enregistrement/carburant | Christina Lake Fire Hall , Christina Lake, BC V0H 1E0 | |
| E. Carburant | Petro-Canada , Osoyoos, BC V0H 1V6 | |
| • Hôtel (Nuitée) | Copper Mountain Inn & Suites , Princeton, BC VOX 1W0 | |
| Véhicule de marchandises | Sera à l'adresse ci-bas avant le départ pour les achats l'enregistrement. | |
| • Souper | Royal Canadian Legion Branch 56 , Princeton, BC VOX 1W0 | |
| Contacts | | |
| Point de contact principal | Scott Casey | Founder@therollingbarrage.com |
| Sunray (Directeur) | Jim Gordon | Ride.Director@therollingbarrage.com |
| Sunray Minor (Asst. Dir) | | |

Itinéraire détaillé – Les lieux d'ENREGISTREMENT sont en ROUGE

ASSUREZ-VOUS D'AVOIR FAIT LE PLEIN D'ESSENCE CHAQUE MATIN AVANT LE DÉPART

Merci de vous présenter 1 heure avant l'heure de départ à l'enregistrement

Ce symbole vous indique où est situé le camion de marchandise pour l'achat et l'enregistrement

| Départ | Heure | Arrivée | Heure | Type d'arrêt | Durée arrêt | KMS | mi |
|--|---|---|-------|---|-------------|--------|-------|
| Cranbrook Heritage Inn Hotel & Convention Centre , 803 Cranbrook St N, Cranbrook, BC V1C 3S2 | L'enregistrement début e à 07:00 | | | Enregistrement | | | |
| Heritage Inn Hotel & Convention Centre, 803 Cranbrook St N, Cranbrook, BC V1C 3S2 | 08:00 | Creston Emergency Services , 1505 Cook St, Creston, BC V0B 1G4 | 09:15 | Pause | 45 min | 106 km | 66 mi |
| Creston Emergency Services, 1505 Cook St, Creston, BC V0B 1G4 | 10:00 | CENTEX , 5920 BC-3, Salmo, BC V0G 1Z0 | 11:00 | Carburant | 45 min | 86 km | 53 mi |
| Changement d'heure 1 Heure plus tôt | | | | | | | |
| CENTEX, 5920 BC-3, Salmo, BC V0G 1Z0 | 11:45 | Christina Lake Christina Lake Fire Hall , 1585 Swanson Rd, Christina Lake, BC V0H 1E0 | 12:00 | Lunch Enregistrement Carburant par vous-même | 90 min | 108 km | 67 mi |
| Christina Lake Fire Hall, 1585 Swanson Rd, Christina Lake, BC V0H 1E0 | 13:30 | Petro-Canada , 6201 45 St, Osoyoos, BC V0H 1V6 | 15:15 | Carburant | 30 min | 143 km | 89 mi |
| Une fois à Princeton TRB s'arrêtera à l'avion, Old Merritt Rd. & Airport Rd. pour photo (20 min.) | | | | | | | |
| Petro-Canada, 6201 45 St, Osoyoos, BC V0H 1V6 | 15:45 | Copper Mountain Inn & Suites , 169 BC-3, Princeton, BC V0X 1W0 | 17:20 | Finale | | 117 km | 73 mi |
| HÔTEL (Nuitée) | | Copper Mountain Inn & Suites, 169 BC-3, Princeton, BC V0X 1W0 | | | | | |
| SOUPER | | Royal Canadian Legion Branch 56 , 170 Bridge St, Princeton, BC V0X 1W0 | | | | | |

KM TOTAL QUOTIDIEN: 560

MILLES TOTAUX QUOTIDIEN: 348

KM TOTAL DE LA TRAVERSÉE: 9340

MILLES TOTAUX DE LA TRAVERSÉE: 5801

Notes spéciales:



The Rolling Barrage

Randonnée à moto d'un océan à l'autre pour lutter contre le SSPT

Jour 21 (sam. 17 août 2024) Princeton (C.-B.) – Aldergrove (C.-B.)



Allez à Google Maps: <https://maps.app.goo.gl/zaKtfMLCA48R4qsMA>

| Arrêts Quotidiens | | |
|-----------------------------------|--|--|
| Véhicule de marchandises | Sera à l'adresse ci-bas avant le départ pour les achats l'enregistrement. | |
| • Admission | Chevron - Gas Station, Princeton, BC VOX 1W0 | |
| A. Départ | Chevron - Gas Station, Princeton, BC VOX 1W0 | |
| Véhicule de marchandises | Sera à l'adresse ci-bas avant le départ pour les achats l'enregistrement. | |
| B. Carburant | Esso , Hope, BC VOX 1L2 | |
| • Hôtel (Nuitée) | Best Western Plus Country Meadows Inn , Aldergrove, BC V4W 3E1 | |
| Véhicule de marchandises | Sera à l'adresse ci-bas avant le départ pour les achats l'enregistrement. | |
| • Souper | Royal Canadian Legion Branch 265 , Aldergrove, BC V4W 3L1 | |
| Contacts | | |
| Point de contact principal | Scott Casey | Founder@therollingbarrage.com |
| Sunray (Directeur) | Jim Gordon | Ride.Director@therollingbarrage.com |
| Sunray Minor (Asst. Dir) | | |

Itinéraire détaillé – Les lieux d'ENREGISTREMENT sont en ROUGE

ASSUREZ-VOUS D'AVOIR FAIT LE PLEIN D'ESSENCE CHAQUE MATIN AVANT LE DÉPART

Merci de vous présenter 1 heure avant l'heure de départ à l'enregistrement

Ce symbole vous indique où est situé le camion de marchandise pour l'achat et l'enregistrement

| Départ | Heure | Arrivée | Heure | Type d'arrêt | Durée arrêt | KMS | mi | |
|---|--|---|-------|--|-------------|-----------|----------|--|
| Princeton Chevron – Gas Station, 239 BC-3, Princeton, BC VOX 1W0 | Enregistr ement Débute à 1100 | | | Zone de mise en place dans le stationnement de l'autre côté de la rue entre le A&W et Chevron | | | | |
| Chevron – Gas Station, 239 BC-3, Princeton, BC VOX 1W0 | 1200 | Hope Esso , 19700 Klassen Rd, Hope, BC VOX 1L2 | 1330 | Carburant Enregistrem ent | 60 min | 136 km | 85 mi | |
| Esso, 19700 Klassen Rd, Hope, BC VOX 1L2 | 1430 | Best Western Plus Country Meadows Inn , 3070 264 St, Aldergrove, BC V4W 3E1 | 1540 | Finale | | 100 km | 62 mi | |
| HÔTEL (Nuitée) | | Best Western Plus Country Meadows Inn, 3070 264 St, Aldergrove, BC V4W 3E1 | | | | | | |
| SOUPER | | Royal Canadian Legion Branch 265 , 26607 Fraser Hwy, Aldergrove, BC V4W 3L1 | | | | | | |

KM TOTAL QUOTIDIEN: 236

MILLES TOTAUX QUOTIDIEN: 147

KM TOTAL DE LA TRAVERSÉE: 9576

MILLES TOTAUX DE LA TRAVERSÉE: 5948

Notes spéciales: