



# The Rolling Barrage

Randonnée à moto d'un océan à l'autre pour lutter contre le SSRT

**Day Ride & NL Tire Dip (sam, 27 juillet 2024)**



Allez à Google Maps: <https://maps.app.goo.gl/8RMbGqYjkenycMc4A>




Arrêts Quotidiens		
<b>Véhicule de marchandises</b>	<b>Sera à l'adresse ci-bas avant le départ pour les achats l'enregistrement.</b>	
• <b>Les pullers complets doivent / s'enregistrer</b>	<a href="#">Holiday Inn St. John's Newfoundland</a> , St. John's NL	
<b>A. Départ</b>	<a href="#">Holiday Inn St. John's Newfoundland</a> , St. John's NL	
<b>B. Présentation</b>	<a href="#">Government House</a> St. John's NL	
<b>C. Monument commémoratif</b>	<a href="#">War Memorial</a> St. John's NL	
<b>Véhicule de marchandises</b>	<b>Sera à l'adresse ci-bas avant le départ pour les achats l'enregistrement.</b>	
<b>D. Déjeuner/événement/enregistrement</b>	<a href="#">Rugged Rock Harley-Davidson</a> , Mount Pearl, NL	
<b>E. Monument commémoratif</b>	<a href="#">War Memorial</a> , Conception Bay South, NL A1X 7B2	
<b>Camion Merch</b>	<b>Camion Merch sera à l'adresse ci-dessous avant TRB pour les ventes</b>	
<b>F. Trempette de pneu / souper</b>	<a href="#">Royal Canadian Legion Branch 32</a> , Bay Roberts, NL	
• <b>Hôtel (Nuitée)</b>	<a href="#">Holiday Inn St. John's Newfoundland</a> , St. John's, NL	
Contacts		
<b>Point de contact principal</b>	<b>Chad Sainsbury (NL Lead)</b>	<a href="mailto:NL@therollingbarrage.com">NL@therollingbarrage.com</a>
Sunray (Directeur)	Jim Gordon	<a href="mailto:Ride.Director@therollingbarrage.com">Ride.Director@therollingbarrage.com</a>
Sunray Minor (Asst.-Dir.)		

**Itinéraire détaillé – Les lieux d'ENREGISTREMENT sont en ROUGE**

**ASSUREZ-VOUS D'AVOIR FAIT LE PLEIN D'ESSENCE CHAQUE MATIN AVANT LE DÉPART**

Merci de vous présenter 1 heure avant l'heure de départ à l'enregistrement

**Ce symbole vous indique où est situé le camion de marchandise pour l'achat et l'enregistrement** 

Départ	Heure	Arrivée	Heure	Type d'arrêt	Durée arrêt	KMS	mi
<b>St. John's</b> <a href="#">Holiday Inn St. John's Newfoundland</a> , 180 Portugal Cove Rd, St. John's, NL A1B 2N2	<b>L'enregistrement</b> commence à 08:00	<b>Tous les pullers complets doivent s'enregistrer pour TRB 2024 afin que VOUS N'AYEZ PAS À LE FAIRE LE MATIN</b>					
Holiday Inn St. John's Newfoundland, 180 Portugal Cove Rd, St. John's, NL A1B 2N2	09:00	<a href="#">Government House</a> , 50 Military Rd, St. John's, NL A1C 5W4	09:10	<b>Présentation</b>	30 min	3 km	2 mi
Government House, 50 Military Rd, St. John's, NL A1C 5W4	09:40	<a href="#">War Memorial</a> , 90-94 Water St, St. John's, NL A1C 1A4	09:45	<b>Mémorial/ Bénédiction de vélo</b>	60 min	750 m	.5 mi
War Memorial, 90-94 Water St, St. John's, NL A1C 1A4	10:45	<b>Mount Pearl</b> <a href="#">Rugged Rock Harley-Davidson</a> , 12 Allston St, Mount Pearl, NL A1N 0A4	11:05	<b>Déjeuner/événement Enregistrement</b> 	115 min	20 km	12 mi
Rugged Rock Harley-Davidson, 12 Allston St, Mount Pearl, NL A1N 0A4	13:00	<a href="#">War Memorial</a> , 12 Remembrance Sq, Conception Bay South, NL A1X 7B2	13:15	<b>Mémorial</b>	30 min	15 km	9 mi
War Memorial 12 Remembrance Sq, Conception Bay South, NL A1X 7B2	13:45	<a href="#">Royal Canadian Legion Br 32</a> , 108 Water St, Bay Roberts, NL	14:50	<b>Creux de pneu</b> 	100 Min	61 km	38 mi
Royal Canadian Legion Br 32 108 Water St, Bay Roberts, NL	16:30	<a href="#">Royal Canadian Legion Br 32</a> , 108 Water St, Bay Roberts, NL	16:30	<b>Souper</b>	90 Min		
Royal Canadian Legion Br 32 108 Water St, Bay Roberts, NL	18:00	<a href="#">Holiday Inn St. John's Newfoundland</a> , 180 Portugal Cove Rd, St. John's, NL A1B 2N2	19:00	<b>Finale Préparez-vous pour KSU à 0800</b>		92 km	57 mi
<b>HÔTEL (Nuitée)</b>		Holiday Inn St. John's Newfoundland, 180 Portugal Cove Rd, St. John's, NL A1B 2N2					
<b>SOUPER</b>		Royal Canadian Legion Br 32, 108 Water St, Bay Roberts, NL					

**KM TOTAL QUOTIDIEN: 191 MILES TOTAUX QUOTIDIEN: 119**

**KM TOTAL DE LA TRAVERSÉE: 191 MILLES TOTAUX DE LA TRAVERSÉE: 110**

**Notes spéciales:**

**Marée basse 0609, marée haute 1220, marée basse 1856**