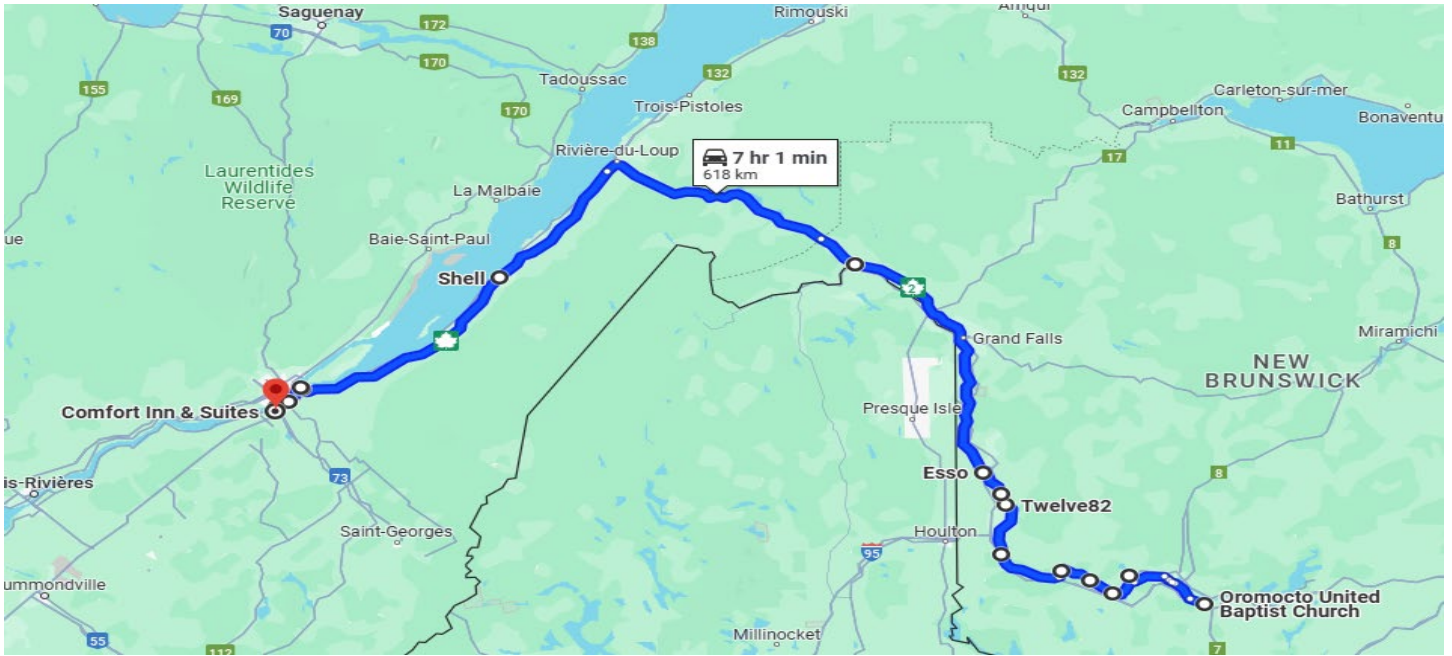




# The Rolling Barrage

Randonnée à moto d'un océan à l'autre pour lutter contre le SSPT

Jour 06 (Ven 02 Août 2024) Oromocto NB – Lévis QC



Allez à Google Maps: <https://maps.app.goo.gl/HK26kMBYvHxoWLML6>





Arrêts Quotidiens		
<b>Véhicule de marchandises</b>	<b>Sera à l'adresse ci-bas avant le départ pour les achats l'enregistrement.</b>	
• <b>Admission</b>	<a href="#">Oromocto Baptist Church</a> , 10 Doyle Dr E2V 0B4	
<b>A. Départ</b>	<a href="#">Oromocto Baptist Church</a> , 10 Doyle Dr E2V 0B4	
<b>B. Pause</b>	<a href="#">Irving Oil</a> , Nackawic, NB E6G 2N1	
<b>Véhicule de marchandises</b>	<b>Sera à l'adresse ci-bas avant le départ pour les achats l'enregistrement.</b>	
<b>C. Photo</b>	<a href="#">Twelve82</a> , Hartland, NB E7P 2N1	
<b>D. Carburant</b>	<a href="#">Esso</a> , Florenceville, NB E7L 3P8	
<b>E. Diner</b>	<a href="#">Edmundston Truck Stop</a> , Edmundston, NB E3V 4E8	
<b>Véhicule de marchandises</b>	<b>Sera à l'adresse ci-bas avant le départ pour les achats l'enregistrement.</b>	
<b>F. Mise en place / Enregistrement</b>	<a href="#">The Steeler's Pub</a> , Parking Lot	
<b>CHANGEMENT DE FUSEAU HORAIRE APRÈS L'ARRÊT à Edmunston - 1 HEURE PLUS TÔT</b>		
<b>G. Carburant/repos</b>	<a href="#">Shell</a> , Saint-Roch-des-Aulnaies, Quebec G0R 4E0	
<b>H. Pause/Point de rencontre Police municipale</b>	<a href="#">Parc de la Paix</a> , Rue du Mémorial, Lévis, Québec, G6V 8Y1	
• <b>Hôtel (Nuitée)</b>	<a href="#">Comfort Inn &amp; Suites</a> Lévis, (Saint-Nicolas), Quebec G7A 2N9	
• <b>Souper</b>	<a href="#">La Boite à Malt - Microbrasserie/Resto-Pub</a> , Lévis (St-Nicolas), Qc, G7A2P6	
Contacts		
<b>Point de contact principal</b>	<a href="#">Linda Griffin</a>	<a href="mailto:NB@therollingbarrage.com">NB@therollingbarrage.com</a>
<b>Sunray (Directeur)</b>	<a href="#">Jim Gordon</a>	<a href="mailto:Ride.Director@therollingbarrage.com">Ride.Director@therollingbarrage.com</a>
<b>Sunray Minor (Asst.-Dir.)</b>		

**Itinéraire détaillé – Les lieux d'ENREGISTREMENT sont en ROUGE**

**ASSUREZ-VOUS D'AVOIR FAIT LE PLEIN D'ESSENCE CHAQUE MATIN AVANT LE DÉPART**

Merci de vous présenter 1 heure avant l'heure de départ à l'enregistrement

**Ce symbole vous indique où est situé le camion de marchandise pour l'achat et l'enregistrement** 

Départ	Heure	Arrivée	Heure	Type d'arrêt	Durée arrêt	KMS	mi
<b>Oromocto</b> <a href="#">Baptist Church</a> , 10 Doyle Dr, Oromocto, NB E2V 0B4	<b>L'enre</b> <b>gistre</b> <b>ment</b> comm ence à 06:00	<b>Pointe Marshall</b>					
Baptist Church, 10 Doyle Dr, Oromocto, NB E2V 0B4	07:00	<a href="#">Irving Oil</a> , 467 Route 105, Nackawic, NB E6G 2N1	08 :10	<b>Pause</b>	50 Mins	84 km	52 mi
Irving Oil, 467 Route 105, Nackawic, NB E6G 2N1	09:00	<a href="#">Twelve82</a> , 365 Main St, Hartland, NB E7P 2N1	09:45	<b>Photo</b> 	30 Mins	69 km	43 mi
Twelve82, 365 Main St, Hartland, NB E7P 2N1	10:15	<a href="#">Esso</a> , 305 Route 110, Florenceville NB, E7L 3P8	10:35	<b>Carburant</b>	40 Mins	23 km	14 mi
Esso, 305 Route 110, Florenceville NB, E7L 3P8	11:15	<a href="#">Edmundston</a> Truck Stop, 100 Grey Rock Rd, Edmundston, NB E3V 4E8	12:30	<b>Diner</b> <b>Carburant</b>	90 min	134 km	83 mi
Edmundston Truck Stop, 100 Grey Rock Rd, Edmundston, NB E3V 4E8		<b>Edmundston</b> <a href="#">The Steeler's Pub</a> Parking Lot <b>Zone de mise en place</b>		<b>Enregistrement</b> <b>Rassemblement</b> <b>pour 13:45</b> 		550 m	601 yd
<b>CHANGEMENT DE FUSEAU HORAIRE APRÈS L'ARRÊT à Edmundston - 1 HEURE PLUS TÔT</b>							
The Steeler's Pub Parking Lot <b>MARSHALL AREA</b>	14:00	<b>Saint-Roch-des-Aulnaies</b> <a href="#">Shell</a> , 483 Rte de la Seigneurie, Saint-Roch-des- Aulnaies, Quebec G0R 4E0	13:45	<b>Carburant</b> <b>Enregistre</b> <b>ment</b> 	45 min	189 km	117 mi
Shell, 483 Rte de la Seigneurie, Saint-Roch-des-Aulnaies, Quebec G0R 4E0	14:30	<a href="#">Parc de la Paix</a> , Rue du Mémorial, Lévis, Québec, G6V 8Y1	15:45	<b>Monument</b> <b>commémor</b> <b>atif/Point</b> <b>de</b> <b>rencontre</b> <b>avec police</b> <b>municipale</b>	30 min	105 km	65 mi
Parc de la Paix, Rue du Mémorial, Lévis, Québec, G6V 8Y1	16:15	<a href="#">Comfort Inn &amp; Suites</a> Levis, (Saint-Nicolas), Quebec G7A 2N9	16:45	<b>Finale</b>		20 km	12 mi
<b>HÔTEL (Nuitée)</b>		Comfort Inn & Suites, 1394 Rte des Rivières Levis, (Saint-Nicolas), Quebec G7A 2N9					
<b>SOUPER</b>	18:30	<a href="#">La Boite à Malt -</a> <a href="#">Microbrasserie/Resto-Pub</a> , 1810 Rte des Rivières #402, Lévis (St-Nicolas), QC, G7A 2P6					Distance de marche 1 km (15 min) Navette pour le dîner (18 h 00 et 18 h 10) Navette depuis le dîner (21h30 et 21h40)

**KM TOTAL QUOTIDIEN: 624 MILES TOTAUX QUOTIDIEN: 386**

**KM TOTAL DE LA TRAVERSÉE: 2960 MILLES TOTAUX DE LA TRAVERSÉE: 1836**



# The Rolling Barrage

Randonnée à moto d'un océan à l'autre pour lutter contre le SSPT

Jour 06 (Ven 02 Août 2024) Oromocto NB – Lévis QC

Notes spéciales: