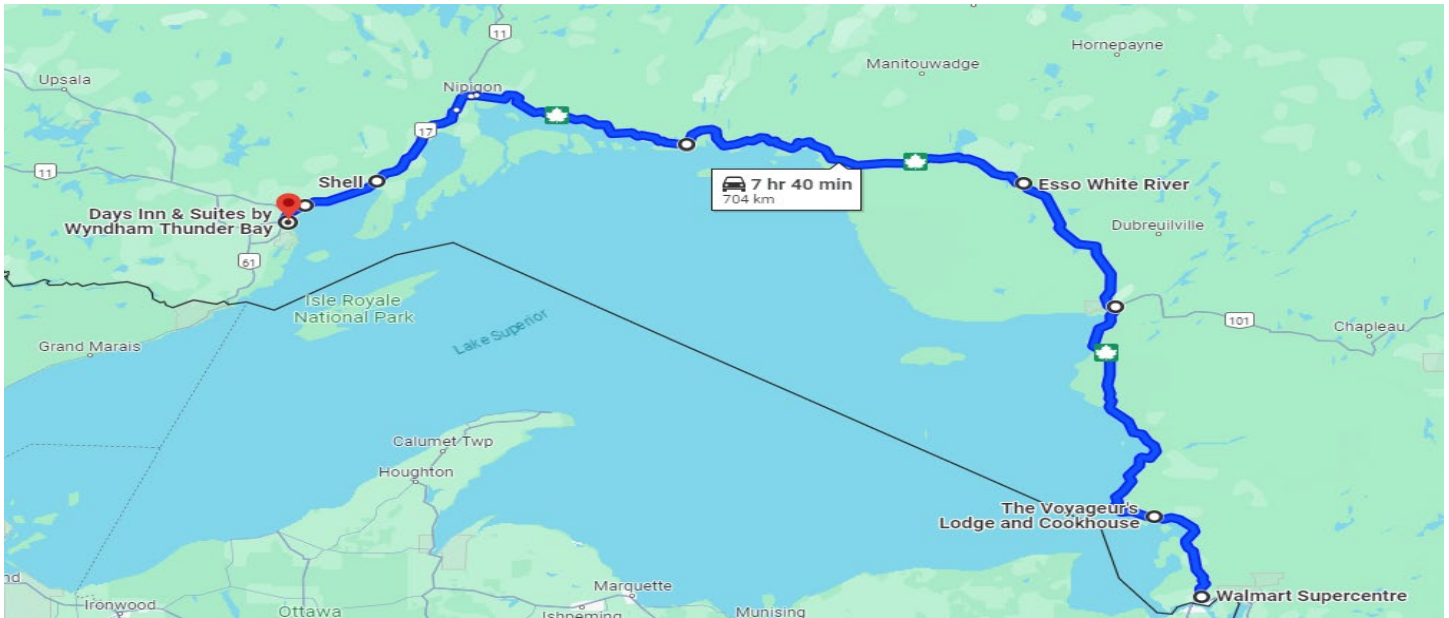




The Rolling Barrage

Randonnée à moto d'un océan à l'autre pour lutter contre le SSPT

Jour 11 (mercredi 7 août 2024) Sault Ste. Marie ON – Thunder Bay (Ont.)



Allez à Google Maps: <https://maps.app.goo.gl/tuR2f54SXBbZLDcU8>





Arrêts Quotidiens	
Véhicule de marchandises	Sera à l'adresse ci-bas avant le départ pour les achats l'enregistrement.
• Admission	Walmart Supercentre , Sault Ste. Marie, ON P6B 4Z9
A. Départ	Walmart Supercentre , Sault Ste. Marie, ON P6B 4Z9
B. Pause/Carburant pour petits réservoirs	The Voyageur's Lodge and Cookhouse , Batchawana Bay, ON POS 1A0
C. Carburant	Petro-Canada Charging Station , Wawa, ON POS 1K0
Véhicule de marchandises	Sera à l'adresse ci-bas avant le départ pour les achats l'enregistrement
D. Départ de Wawa/ Enregistrement	Michipicoten Memorial Community Centre , Wawa, ON POS 1K0
Véhicule de marchandises	Sera à l'adresse ci-bas avant le départ pour les achats l'enregistrement
E. Carburant/Diner/enregistrement	Esso , 201 ON-17, White River, ON P0M 3G0
F. Carburant (à tour de role/petits groups)	Sun Country Highway Charging Station , Terrace Bay, ON POT 2W0
G. Mise en place après le plein	Terrace Bay Tourist Information Centre , Terrace Bay, ON POT 2W0
H. Carburant	Shell , Shuniah, ON POT 2M0
Véhicule de marchandises	Sera à l'adresse ci-bas avant le départ pour les achats l'enregistrement
I. Monument/enregistrement	Terry Fox National Historic Person Plaque , Terry Fox Scenic Lookout
• Hôtel (Nuitée)	Days Inn & Suites by Wyndham Thunder Bay , Thunder Bay, ON P7B 6Z8
• Souper	Libre; Montana's , The Keg , Caribou
Contacts	
Point de contact principal	
Sunray (Directeur)	Jim Gordon Ride.Director@therollingbarrage.com
Sunray Minor (Asst.-Dir.)	

Itinéraire détaillé – Les lieux d'ENREGISTREMENT sont en ROUGE

ASSUREZ-VOUS D'AVOIR FAIT LE PLEIN D'ESSENCE CHAQUE MATIN AVANT LE DÉPART

Merci de vous présenter 1 heure avant l'heure de départ à l'enregistrement

Ce symbole vous indique où est situé le camion de marchandise pour l'achat et l'enregistrement 

Départ	Heure	Arrivée	Heure	Type d'arrêt	Durée arrêt	KMS	mi
Sault Ste. Marie Walmart Supercentre , 446 Great Northern Rd, Sault Ste. Marie, ON P6B 4Z9		L'enregistrement débute à 06:00					
Walmart Supercentre, 446 Great Northern Rd, Sault Ste. Marie, ON P6B 4Z9	07:00	The Voyageur's Lodge and Cookhouse , ON-17, Batchawana Bay, ON POS 1A0	07:45	Pause/ Carburant pour petits réservoirs	60 min	65 km	40.4 mi
The Voyageur's Lodge and Cookhouse, ON-17, Batchawana Bay, ON POS 1A0	08:45	Petro-Canada Charging Station , 137 Mission Rd, Wawa, ON POS 1K0	10:00	Carburant	30 min	159 km	98.8 mi
Petro-Canada Charging Station, 137 Mission Rd, Wawa, ON POS 1K0		Michipicoten Memorial Community Centre , 3 Chris Simon Dr, Wawa, ON POS 1K0	Zone de mise en place (en face de la station-service) Enregistrement 			180 m	.1 mi
Michipicoten Memorial Community Centre, 3 Chris Simon Dr, Wawa, ON POS 1K0	10:45	Esso , 201 ON-17, White River, ON P0M 3G0	11:45	Carburant/ Diner Enregistrement 	60 min	91.8 km	57 mi
Esso, 201 ON-17, White River, ON P0M 3G0	12:45	Sun Country Highway Charging Station , Simcoe Plaza, Terrace Bay, ON POT 2W0	14:00	Carburant (à tour de rôle/petits groupes) au ESSO	45 min	168 km	104 mi
Sun Country Highway Charging Station, Simcoe Plaza, Terrace Bay, ON POT 2W0		Terrace Bay Tourist Information Centre , 1008 ON-17, Terrace Bay, ON POT 2W0		Mise en place après le plein		300 m	.2 mi
Terrace Bay Tourist Information Centre, 1008 ON-17, Terrace Bay, ON POT 2W0	14:45	Shell , Shuniah, ON POT 2M0	16:45	Carburant	30 min	170 km	105 mi
Shell, Shuniah, ON POT 2M0	17:15	Scenic Lookout Terry Fox National Historic Person Plaque , Terry Fox Scenic Lookout	17:40	Monument commémoratif Enregistrement 	30 min	33 km	20.5 mi
Terry Fox National Historic Person Plaque, Terry Fox Scenic Lookout	18:15	Days Inn & Suites by Wyndham Thunder Bay , 645 Sibley Dr, Thunder Bay, ON P7B 6Z8	18:40	Finale		17.9 km	11.1 mi
HÔTEL (Nuitée)		Days Inn & Suites by Wyndham Thunder Bay, 645 Sibley Dr, Thunder Bay,					



The Rolling Barrage

Randonnée à moto d'un océan à l'autre pour lutter contre le SSPT

Jour 11 (mercredi 7 août 2024) Sault St. Marie ON – Thunder Bay (Ont.)

		ON P7B 6Z8				
SOUPER		Libre; Montana's , The Keg , Caribou				

KM TOTAL QUOTIDIEN: 705 MILES TOTAUX QUOTIDIEN: 438

KM TOTAL DE LA TRAVERSÉE: 5231 MILLES TOTAUX DE LA TRAVERSÉE: 3247

Notes spéciales: