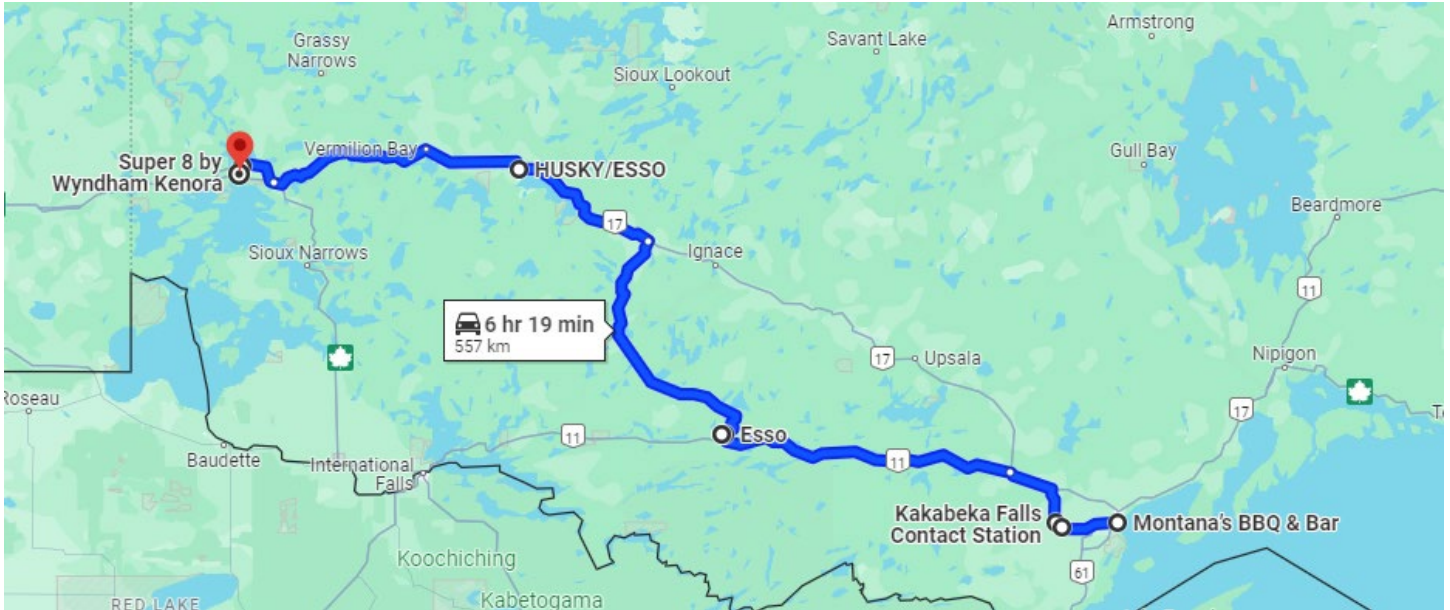




The Rolling Barrage

Randonnée à moto d'un océan à l'autre pour lutter contre le SSPT

Jour 12 (jeudi 08 août 2024) Thunder Bay (Ont.) – Kenora (Ont.)



Allez à Google Maps: <https://maps.app.goo.gl/kKYmqFFwBVkt8msV6>





| Arrêts Quotidiens | |
|---|---|
| Véhicule de marchandises | Sera à l'adresse ci-bas avant le départ pour les achats l'enregistrement. |
| • Admission | Montana's BBQ & Bar, Thunder Bay, ON P7B 6Z8 |
| A. Départ | Montana's BBQ & Bar, Thunder Bay, ON P7B 6Z8 |
| Véhicule de marchandises | Sera à l'adresse ci-bas avant le départ pour les achats l'enregistrement. |
| B. Déjeuner ?? | Royal Canadian Legion Branch 225, Kakabeka Falls, ON POT 1W0 |
| Véhicule de marchandises | Sera à l'adresse ci-bas avant le départ pour les achats l'enregistrement. |
| C. Photo | Kakabeka Falls Contact Station, ON POT 1W0 |
| CHANGEMENT DE FUSEAU HORAIRE PAR LA SUITE - 1 HEURE PLUS TÔT | |
| D. Carburant | Esso, Atikokan, ON POT 1C0 |
| Véhicule de marchandises | Sera à l'adresse ci-bas avant le départ pour les achats l'enregistrement. |
| E. Diner?? /Enregistrement | Royal Canadian Legion Branch 145, Atikokan, ON POT 1C0 |
| F. Carburant | HUSKY/ESSO, Dryden, ON P8N 2P4 |
| • Hôtel (Nuitée) | Super 8 by Wyndham Kenora, Kenora, ON P9N 0H2 |
| • Souper | Libre; Casey's |
| Contacts | |
| Point de contact principal | |
| Sunray (Directeur) | Jim Gordon Ride.Director@therollingbarrage.com |
| Sunray Minor (Asst.-Dir.) | |

Itinéraire détaillé – Les lieux d'ENREGISTREMENT sont en ROUGE

ASSUREZ-VOUS D'AVOIR FAIT LE PLEIN D'ESSENCE CHAQUE MATIN AVANT LE DÉPART

Merci de vous présenter 1 heure avant l'heure de départ à l'enregistrement

Ce symbole vous indique où est situé le camion de marchandise pour l'achat et l'enregistrement 

| Départ | Heure | Arrivée | Heure | Type d'arrêt | Durée arrêt | KMS | mi |
|---|-------|---|-------|---|-------------|---------|---------|
| Thunder Bay Montana's BBQ & Bar , 615 Sibley Dr, Thunder Bay, ON P7B 6Z8 | | L'enregistrement débute à 06:00 | |  | | | |
| Montana's BBQ & Bar, 615 Sibley Dr, Thunder Bay, ON P7B 6Z8 | 07:00 | Kakabeka Falls Royal Canadian Legion Branch 225 , 4556 Trans-Canada Hwy, Kakabeka Falls, ON P0T 1W0 | 07:20 | Déjeuner ? Enregistrement  | 60 min | 26.8 km | 16.7 mi |
| Royal Canadian Legion Branch 225, 4556 Trans-Canada Hwy, Kakabeka Falls, ON P0T 1W0 | 08:30 | Kakabeka Falls Contact Station , Oliver Paipoonge, ON P0T 1W0 | 08:35 | PHoto  | 45 min | 3.1 km | 1.9 mi |
| CHANGEMENT DE FUSEAU HORAIRE PAR LA SUITE - 1 HEURE PLUS TÔT | | | | | | | |
| Kakabeka Falls Contact Station, Oliver Paipoonge, ON P0T 1W0 | 09:15 | Esso , 2 Mercury Ave, Atikokan, ON P0T 1C0 | 10:15 | Carburant / Dirigez-vous vers la Légion | | 176 km | 109 mi |
| <p>Itinéraire modifié vers la Légion pour le déjeuner (construction) Après avoir fait le plein à Esso, continuez vers l'ouest sur MacKenzie jusqu'à Burns St. À droite sur la rue Burns, à gauche dans Ally (deuxième entrée) Puis juste derrière la Légion jusqu'au parking pavé.</p> | | | | | | | |
| Esso, 2 Mercury Ave, Atikokan, ON P0T 1C0 | | Atikokan Royal Canadian Legion Branch 145 , 115 O'Brien St, Atikokan, ON P0T 1C0 | | Diner Enregistrement  | 90 min | 1.1 km | .7 mi |
| Royal Canadian Legion Branch 145, 115 O'Brien St, Atikokan, ON P0T 1C0 | 11:45 | HUSKY/ESSO , 379 Government St, Dryden, ON P8N 2P4 | 14:15 | Carburant | 30 min | 204 km | 126 mi |
| HUSKY/ESSO, 379 Government St, Dryden, ON P8N 2P4 | 14:45 | Super 8 by Wyndham Kenora , 240 Lakeview Dr, Kenora, ON P9N 0H2 | 16:15 | Finale | | 139 km | 86.4 mi |
| HÔTEL (Nuitée) | | Super 8 by Wyndham Kenora, 240 Lakeview Dr, Kenora, ON P9N 0H2 | | | | | |
| SOUPER | | Libre; Casey's | | | | | |

KM TOTAL QUOTIDIEN: 550 MILES TOTAUX QUOTIDIEN: 341

KM TOTAL DE LA TRAVERSÉE: 5781 MILLES TOTAUX DE LA TRAVERSÉE: 3588

Notes spéciales: