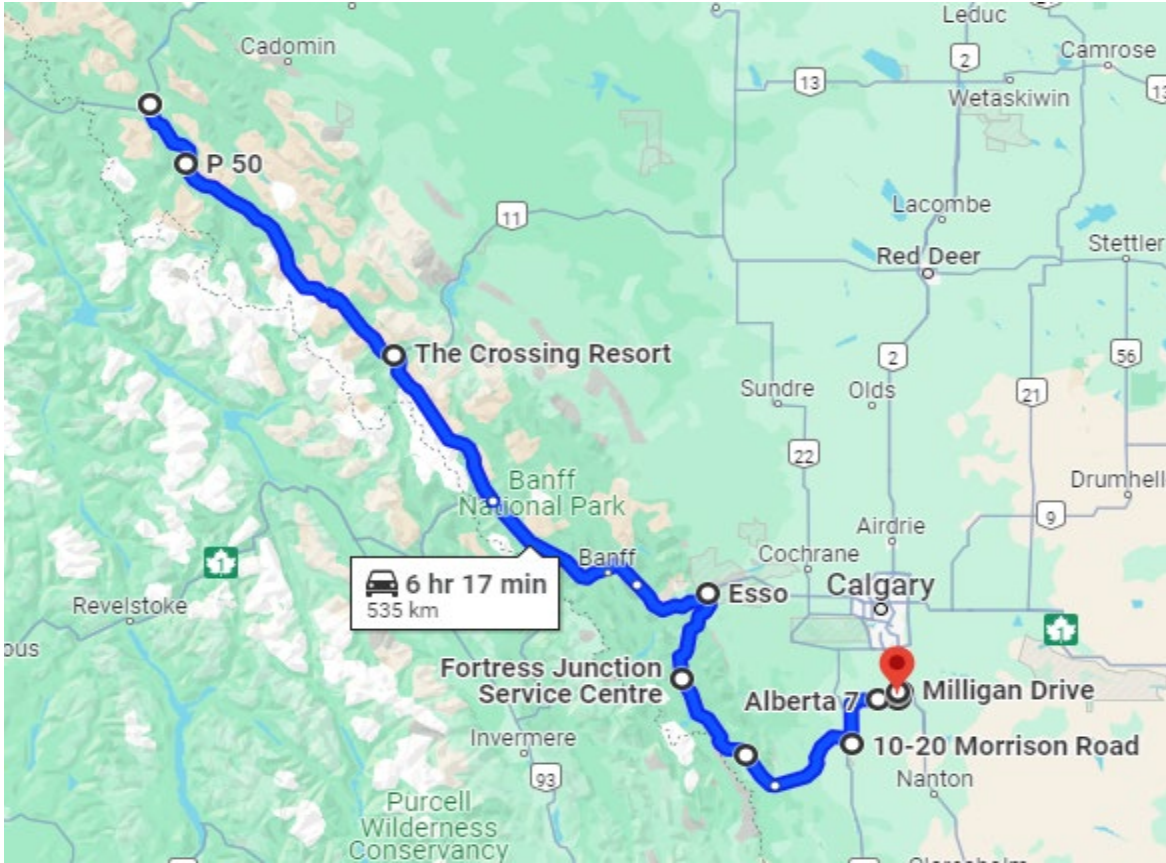




# The Rolling Barrage

Randonnée à moto d'un océan à l'autre pour lutter contre le SSPT

Jour 18 (Mer, 14 août 2024) Jasper AB - Okotoks AB



Allez à Google Maps: <https://maps.app.goo.gl/87CEMA29wua719bC7>




Arrêts Quotidiens		
<b>Véhicule de marchandises</b>	<b>Sera à l'adresse ci-bas avant le départ pour les achats l'enregistrement.</b>	
• Admission/Petit déjeuner	<a href="#">The STAND EASY</a> , RCL, 400 Geikie St, Jasper, AB T0E 1E0	
A. Mise en place/Départ	Pyramid Lake Rd, Jasper, AB T0E 1E0	
B. Pause	<a href="#">Athabasca Falls</a> , Alberta 93A, Jasper, AB T0E 1E0	
C. Carburant	<a href="#">The Crossing Gas Station</a> and Store, AB TOL 1E0	
<b>Véhicule de marchandises</b>	<b>Sera à l'adresse ci-bas avant le départ pour les achats l'enregistrement.</b>	
D. Diner/enregistrement	<a href="#">Parkway Pub</a> , X7F3+M3, Saskatchewan River Crossing, AB TOM 2H0	
E. Carburant	<a href="#">Esso</a> , HWY 1 &, AB-40, Morley, AB TOL 1N0	
• Hôtel (Nuitée)	<a href="#">Lakeview Inns &amp; Suites</a> - Okotoks, Okotoks, AB T1S 1N1	
<b>Véhicule de marchandises</b>	<b>Sera à l'adresse ci-bas avant le départ pour les achats l'enregistrement.</b>	
• Souper	<a href="#">The George</a> Traditional House- Okotoks, Okotoks, AB T1S 2N3	
Contacts		
<b>Point de contact principal</b>	<b>Keith Campeau (AB Lead)</b>	<a href="mailto:AB@therollingbarrage.com">AB@therollingbarrage.com</a>
Sunray (Directeur)	Jim Gordon	<a href="mailto:Ride.Director@therollingbarrage.com">Ride.Director@therollingbarrage.com</a>
Sunray Minor (Asst.-Dir.)		

**Itinéraire détaillé – Les lieux d'ENREGISTREMENT sont en ROUGE**

**ASSUREZ-VOUS D'AVOIR FAIT LE PLEIN D'ESSENCE CHAQUE MATIN AVANT LE DÉPART**

Merci de vous présenter 1 heure avant l'heure de départ à l'enregistrement

**Ce symbole vous indique où est situé le camion de marchandise pour l'achat et l'enregistrement** 

Départ	Heure	Arrivée	Heure	Type d'arrêt	Durée arrêt	KMS	mi
<b>Jasper</b> <a href="#">The STAND EASY</a> , RCL, 400 Geikie St, Jasper, AB TOE 1E0	<b>L'enregistremen</b> <b>t</b> débute à 07:30	<b>Petit déjeuner à Stand Easy</b> <b>07:00-09:00</b>					
Pyramid Lake Rd, Jasper, AB TOE 1E0		<b>Zone de mise en place sur le</b> <b>chemin Pyramid Lake à côté</b> <b>du</b> <b>Parc commémoratif</b>		<b>Mise en</b> <b>place</b>			
Pyramid Lake Rd, Jasper, AB TOE 1E0	09:00	<a href="#">Athabasca Falls</a> , Alberta 93A, Jasper, AB TOE 1E0	09:30	<b>Pause</b>	45 min	33 km	21 mi
Athabasca Falls, Alberta 93A, Jasper, AB TOE 1E0	10:15	<a href="#">The Crossing Gas Station</a> and Store, Highway 93 and, AB-11, Improvement District No. 9, AB TOL 1E0	11:45	<b>Carburant</b>		122 km	76 mi
The Crossing Gas Station and Store, Highway 93 and, AB- 11, Improvement District No. 9, AB TOL 1E0		<b>Saskatchewan River</b> <b>Crossing</b> <a href="#">Parkway Pub</a> , X7F3+M3, Saskatchewan River Crossing, AB TOM 2H0		<b>Diner</b> <b>Enregistre</b> <b>ment</b> 	105 min	400 m	437 yd
Parkway Pub, X7F3+M3, Saskatchewan River Crossing, AB TOM 2H0	13:30	<a href="#">Esso</a> , HWY 1 &, AB-40, Morley, AB TOL 1N0	15:30	<b>Carburant</b>	45 min	188 km	117 mi
Esso, HWY 1 &, AB-40, Morley, AB TOL 1N0	16:15	<a href="#">Lakeview Inns &amp; Suites</a> - Okotoks, 22 Southridge Dr, Okotoks, AB T1S 1N1	18:00	<b>Finale</b>		140 km	87 mi
<b>HÔTEL (Nuitée)</b>		Lakeview Inns & Suites - Okotoks, 22 Southridge Dr, Okotoks, AB T1S 1N1					
<b>SOUPER</b>		<a href="#">The George</a> Traditional House- Okotoks, 31 Southridge Dr #101, Okotoks, AB T1S 2N3		<b>Dans le</b> <b>stationnement</b> 			

**KM TOTAL QUOTIDIEN: 483 MILES TOTAUX QUOTIDIEN: 301**

**KM TOTAL DE LA TRAVERSÉE: 8316 MILLES TOTAUX DE LA TRAVERSÉE: 5164**

**Notes spéciales:**