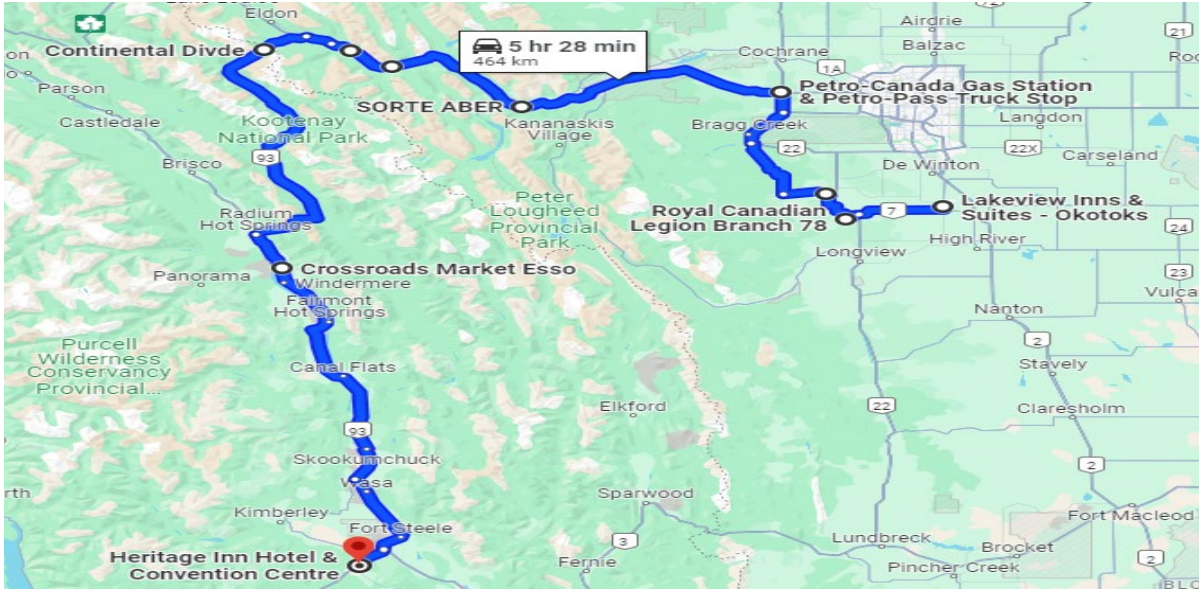




The Rolling Barrage

Randonnée à moto d'un océan à l'autre pour lutter contre le SSPT

Jour 19 (15 avril 2024) Okotoks AB – Cranbrook C.-B.



Allez à Google Maps: <https://maps.app.goo.gl/dcx25gS4YoJSrCqE8>




Arrêts Quotidiens	
Véhicule de marchandises	Sera à l'adresse ci-bas avant le départ pour les achats l'enregistrement.
• Déjeuner/Admission	Royal Canadian Legion Branch 78 , Turner Valley, AB T0L 2A0
A. Départ	Royal Canadian Legion Branch 78 , Turner Valley, AB T0L 2A0
B. Pause	Petro-Canada Gas Station & Petro-Pass Truck Stop, Calgary, AB T3Z 3J1
Carburant au Husky ou au Shell à Dead Man's Flats, Prochaine station dans 180 km Dirigez-vous à la zone de mise en place, derrière le Bighorn Inn & Suites	
Véhicule de marchandises	Sera à l'adresse ci-bas avant le départ pour les achats l'enregistrement.
C. Zone de mise en place/ enregistrement	SORTE ABER , Dead Man's Flats, AB T1W 2W4
D. Diner libre	Shell One98eight Husky Dead Man's Flat
E. Point de rencontre avec la police de la C.-B.	Continental Divide , East Kootenay, BC V0A 1J0
F. Carburant	Crossroads Market Esso , Invermere, BC V0A 1K2
• Hôtel (Nuitée)	Heritage Inn Hotel & Convention Centre, Cranbrook, BC V1C 3S2
Véhicule de marchandises	Sera à l'adresse ci-bas avant le départ pour les achats l'enregistrement.
• Souper	Royal Canadian Legion Branch 24 , Cranbrook, BC V1C 3S2
Contacts	
Point de contact principal	Keith Campeau (AB Lead) Ab@therollingbarrage.com
Sunray (Directeur)	Jim Gordon Ride.Director@therollingbarrage.com
Sunray Minor (Asst.-Dir.)	

Itinéraire détaillé – Les lieux d'ENREGISTREMENT sont en ROUGE

ASSUREZ-VOUS D'AVOIR FAIT LE PLEIN D'ESSENCE CHAQUE MATIN AVANT LE DÉPART

Merci de vous présenter 1 heure avant l'heure de départ à l'enregistrement

Ce symbole vous indique où est situé le camion de marchandise pour l'achat et l'enregistrement 

Départ	Heure	Arrivée	Heure	Type d'arrêt	Durée arrêt	KMS	mi
Lakeview Inns & Suites - Okotoks, 22 Southridge Dr, Okotoks, AB T1S 1N1		TOUS LES ENREGISTREMENTS SE FERONT À TURNER VALLEY					
Lakeview Inns & Suites - Okotoks, 22 Southridge Dr, Okotoks, AB T1S 1N1	07:00	Royal Canadian Legion Branch 78, 121 Sunset Blvd E, Turner Valley, AB T0L 2A0	07:30			25 km	16 mi
Turner Valley Royal Canadian Legion Branch 78 , 121 Sunset Blvd E, Turner Valley, AB T0L 2A0	L'enregistrement débute à 07:30			Déjeuner 	90 min		
Royal Canadian Legion Branch 78, 121 Sunset Blvd E, Turner Valley, AB T0L 2A0	09:00	Petro-Canada Gas Station & Petro-Pass Truck Stop, 42148 AB-1, Calgary, AB T3Z 3J1	10:00	Pause	45 min	67 km	42 mi
Carburant au Husky ou au Shell à Dead Man's Flats, Prochaine station dans 180 km Dirigez-vous à la zone de mise en place, derrière le Bighorn Inn & Suites							
Petro-Canada Gas Station & Petro-Pass Truck Stop, 42148 AB-1, Calgary, AB T3Z 3J1	10:45	SORTE ABER , Dead Man's Flats, AB T1W 2W4	11:15	Zone de mise en place Check-In 		63 km	39 mi
		Shell One98eight Husky		Diner libre	90 min		
SORTE ABER, Dead Man's Flats, AB T1W 2W4	12:45	Continental Divide , East Kootenay, BC V0A 1J0	13:30	Point de rencontre avec la police de la C.-B.	30 min	72 km	45 mi
Continental Divide, East Kootenay, BC V0A 1J0	14:00	Crossroads Market Esso , 548 BC-93 #95, Invermere, BC V0A 1K2	15:15	Carburant	45 min	108 km	67 mi
Crossroads Market Esso, 548 BC-93 #95, Invermere, BC V0A 1K2	16:00	Heritage Inn Hotel & Convention Centre , 803 Cranbrook St N, Cranbrook, BC V1C 3S2	17:15	Finale		129 km	80 mi
HÔTEL (Nuitée)		Heritage Inn Hotel & Convention Centre, 803 Cranbrook St N, Cranbrook, BC V1C 3S2					
SOUPER		Royal Canadian Legion Branch 24 , 803 Cranbrook St N, Cranbrook, BC V1C 3S2					

KM TOTAL QUOTIDIEN: 464 MILES TOTAUX QUOTIDIEN: 289

KM TOTAL DE LA TRAVERSÉE: 8780 MILLES TOTAUX DE LA TRAVERSÉE: 5453



The Rolling Barrage

Randonnée à moto d'un océan à l'autre pour lutter contre le SSPT

Jour 19 (15 avril 2024) Okotoks AB – Cranbrook C.-B.

Notes spéciales: