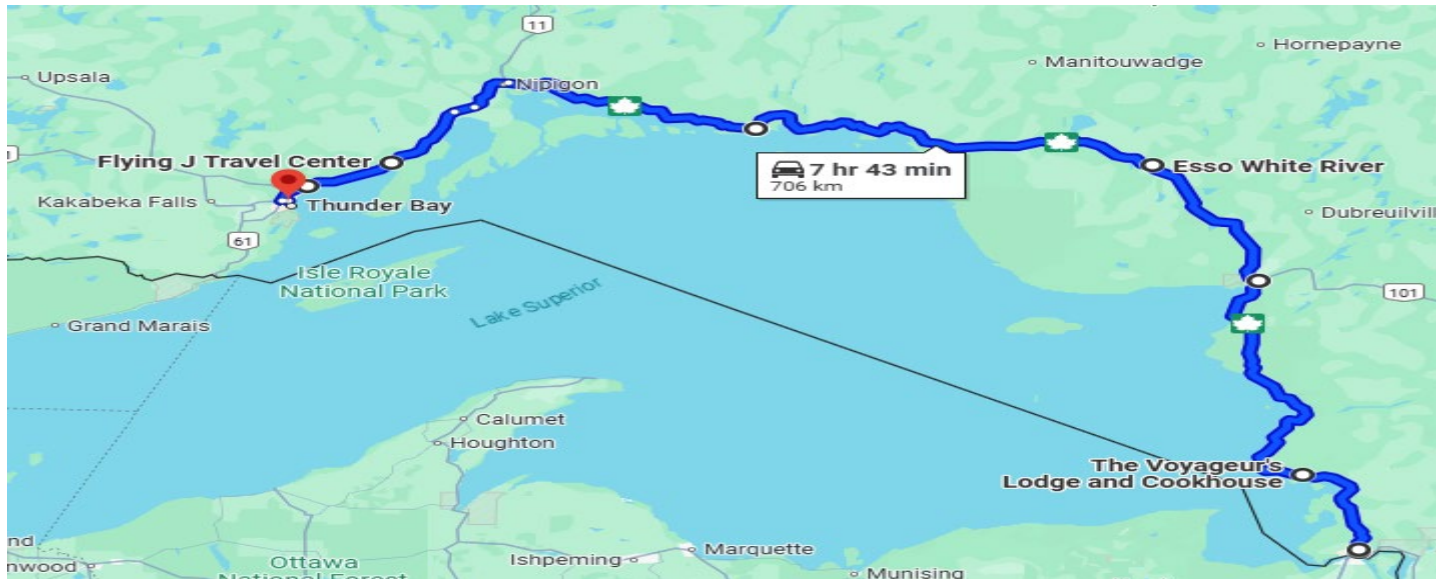




# The Rolling Barrage

## Coast to Coast Ride To Combat PTSD

**Day/Jour 11 Thurs/Jeu 07 Aug/Août 2025 - Sault St. Marie ON – Thunder Bay ON**



Go to Google Maps: <https://maps.app.goo.gl/zndN7Zgm7kTiBJQf8>

Contact		
Provincial Lead - ON		
Provincial Lead -		
Sunray	Jim Gordon	<a href="mailto:Ride.Director@therollingbarrage.com">Ride.Director@therollingbarrage.com</a>
Sunray Minor	Warren Cave	<a href="mailto:RQ@therollingbarrage.com">RQ@therollingbarrage.com</a>

[therollingbarrage@gmail.com](mailto:therollingbarrage@gmail.com)  
[www.therollingbarrage.com](http://www.therollingbarrage.com)  
[www.facebook.com/therollingbarrage](https://www.facebook.com/therollingbarrage)

**End the Stigma**  
 Not all wounds are visible  
 Not all wounds are military

PTSD Support and Awareness Campaign  
 Registered Non-Profit Organization  
 Corporation Number 1297322-7

**Detailed Itinerary / Itinéraire détaillé**

**ENSURE FUEL IS TOPPED UP FOR NEXT MORNING / ASSUREZ-VOUS D'AVOIR FAIT LE PLEIN POUR LE LENDEMAIN**

**Please ARRIVE 2 HOURS PRIOR to DEPARTURE time to Check-in/SVP VOUS PRÉSENTER 2 HEURES AVANT LE DÉPART pour faire votre ADMISSION**



**Red Denotes Check-In Points ALL REGISTRANTS MUST CHECK-IN**

**Le rouge indique les points d'admission (check in) TOUS LES PARTICIPANTS DOIVENT S'ENREGISTRER**

**This symbol indicates Location of TRB Merch Truck for Sales and Check-In /Ce symbole indique le lieu du camion de marchandise et de l'admission**



LOCATION	ARRIVE TIME	STOP DURATION	DEPART TIME	STOP TYPE	NOTES		
Lieu	Heure d'arrivée	Durée de l'arrêt	Heure du départ	Type d'arrêt			
<b>TODAYS ORDER OF MARCH/ORDRE DES GROUPES AUJOURD'HUI</b>					<b>Dets: 4 – 1 – 2 - 3</b>		
<a href="#">Super 8 by Wyndham</a> , 184 Great Northern Rd, Sault Ste. Marie, ON P6B 4Z3				Hotel	Make your own way to <b>Marshall Point</b> Rendez-vous au lieu de mise en place ( <b>Marshall Point</b> )		
<b>Sault Ste. Marie Walmart Supercentre</b> , 446 Great Northern Rd, Sault Ste. Marie, ON P6B 4Z9	0500		0600	<b>Marshall Point Check-In/Admission</b> 	Open for 1 HOUR Ouvert 1 heure		
<a href="#">Walmart Supercentre</a> , 446 Great Northern Rd, Sault Ste. Marie, ON P6B 4Z9	0615			Safety Briefing Consignes de sécurité	EVERYONE MUST ATTEND TOUS DOIVENT ÊTRE PRÉSENTS		
					km	mi	Notes
<a href="#">Walmart Supercentre</a> , 446 Great Northern Rd, Sault Ste. Marie, ON P6B 4Z9			0700	Depart	0	0	
<a href="#">The Voyageur's Lodge and Cookhouse</a> , ON-17, Batchawana Bay, ON POS 1A0	0745	45 min	0830	Rest/Pause Fuel/Essence	64 km	40 mi	Small Tanks Must Fuel/ Les petits réservoirs doivent faire le plein d'essence

<a href="#">Petro-Canada Charging Station</a> , 137 Mission Rd, Wawa, ON POS 1K0	1010	45 min		Fuel/Essence			
<a href="#">Michipicoten Memorial Community Centre</a> , 3 Chris Simon Dr, Wawa, ON POS 1K0			1100	Marshall Point	159 km	99 mi	Marshall In East Parking Lot/ Lieu de mise en place (Marshall point) dans le stationnement Est
<b>White River</b> <a href="#">Esso</a> , 201 ON-17, White River, ON P0M 3G0	1200	60 min	1300	Lunch/Diner Fuel/Essence <b>Check-In/Admission</b> 	90 km	56 mi	
<a href="#">Sun Country Highway Charging Station</a> , Simcoe Plaza, Terrace Bay, ON POT 2W0	1445	45 min		Fuel/Essence	Marshall For Fuel at Esso (as close to LEFT CURB as possible)/ Mise en place au Esso (aussi près que possible de la BORDURE GAUCHE) – Voir Marshall Point ci-bas		
<a href="#">Beside Terrace Bay Recreation Office</a> , Ontario POT 2W0			1530	Marshall Point	168 km	104 mi	Between Building and Highway/ Entre le bâtiment et l'autoroute
<a href="#">Shell</a> , Shuniah, ON POT 2M0	1700	30 min	1730	Fuel/Essence	170 km	106 mi	Small Tanks/Essence pour les petits réservoirs
<a href="#">Terry Fox National Historic Person Plaque</a> , Terry Fox Scenic Lookout	1750	30 min	1820	Monument 	33 km	21 mi	
<a href="#">Days Inn &amp; Suites by Wyndham Thunder Bay</a> , 645 Sibley Dr, Thunder Bay, ON P7B 6Z8	1840			Final/Finale	18 km	11 mi	
Shuttle/Navette	TBC			Shuttle/Navette			Last Shuttle Time/ Heure dernière navette: TBC
<a href="#">Royal Canadian Legion Br. 5</a> , 229 Van Norman St, Thunder Bay, ON P7A 4B6	TBC			Dinner/Souper			

TOTAL DAILY / TOTAL QUOTIDIEN: 702 km 437 mi

TOTAL RIDE / RIDE TOTALE: 5753 km 3594 mi

**Special Notes:**