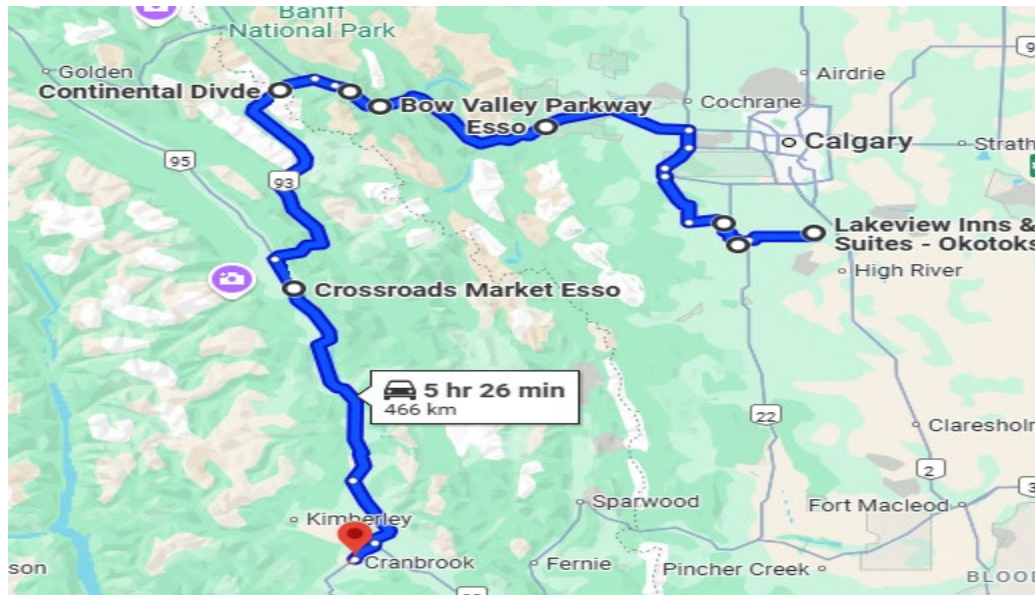




# The Rolling Barrage

## Coast to Coast Ride To Combat PTSD

Day/Jour: 18 Thurs/Jeu 14 Aug/Août 2025 - Okotoks AB – Cranbrook BC



Go to Google Maps: <https://maps.app.goo.gl/tM6YNRdxJxz9YmZk6>

Contact		
Provincial Lead - AB		
Provincial Lead - BC	Scott Casey	<a href="mailto:Founder@therollingbarrage.com">Founder@therollingbarrage.com</a>
Sunray	Jim Gordon	<a href="mailto:Ride.Director@therollingbarrage.com">Ride.Director@therollingbarrage.com</a>
Sunray Minor	Warren Cave	<a href="mailto:RQ@therollingbarrage.com">RQ@therollingbarrage.com</a>

[therollingbarrage@gmail.com](mailto:therollingbarrage@gmail.com)  
[www.therollingbarrage.com](http://www.therollingbarrage.com)  
[www.facebook.com/therollingbarrage](https://www.facebook.com/therollingbarrage)

**End the Stigma**  
 Not all wounds are visible  
 Not all wounds are military

PTSD Support and Awareness Campaign  
 Registered Non-Profit Organization  
 Corporation Number 1297322-7

**Detailed Itinerary / Itinéraire détaillé**

**ENSURE FUEL IS TOPPED UP FOR NEXT MORNING / ASSUREZ-VOUS D'AVOIR FAIT LE PLEIN POUR LE LENDEMAIN**


**Please ARRIVE 2 HOURS PRIOR to DEPARTURE time to Check-in/SVP VOUS PRÉSENTER 2 HEURES AVANT LE DÉPART pour faire votre ADMISSION**


**Red Denotes Check-In Points ALL REGISTRANTS MUST CHECK-IN**

**Le rouge indique les points d'admission (check in) TOUS LES PARTICIPANTS DOIVENT S'ENREGISTRER**

**This symbol indicates Location of TRB Merch Truck for Sales and Check-In /Ce symbole indique le lieu du camion de marchandise et de l'admission**



LOCATION	ARRIVE TIME	STOP DURATION	DEPART TIME	STOP TYPE	NOTES		
Lieu	Heure d'arrivée	Durée de l'arrêt	Heure du départ	Type d'arrêt			
<b>TODAYS ORDER OF MARCH/ORDRE DES GROUPES AUJOUR'HUI</b>					<b>Dets: 2 – 3 – 4 – 1</b>		
<a href="#">Lakeview Inns &amp; Suites</a> - Okotoks, 22 Southridge Dr, Okotoks, AB T1S 1N1	0700		0730	Hotel	Any non-Checked-In riders to Turner Valley are <b>BEHIND</b> the rear police/Tous les participants dont l'admission n'est pas faite à Turner Valley doivent être <b>DERRIÈRE</b> la police. Make your own way to <b>Marshall Point</b> /Rendez-vous au lieu de mise en place ( <b>Marshall Point</b> )		
<b>Turner Valley</b> <a href="#">Royal Canadian Legion Branch 78</a> , 121 Sunset Blvd E, Turner Valley, AB T0L 2A0	0700		0800	Breakfast/Déjeuner <b>Marshall Point</b> <b>Check-In/Admission</b> 	<b>ALL CHECK-INS IN TURNER VALLY/TOUTES LES ADMISSIONS À TURNER VALLY</b> Open for 1 HOUR Ouvert 1 heure		
<a href="#">Royal Canadian Legion Branch 78</a> , 121 Sunset Blvd E, Turner Valley, AB T0L 2A0	0830			Safety Briefing Consignes de sécurité	<b>EVERYONE MUST ATTEND</b> <b>TOUS DOIVENT ÊTRE PRÉSENTS</b>		
					km	mi	Notes
<a href="#">Royal Canadian Legion Branch 78</a> , 121 Sunset Blvd E, Turner Valley, AB T0L 2A0			0915	Depart	25 km	16 mi	
<a href="#">Esso</a> , HWY 1 &, AB-40, Mîni Thnî, AB T0L 1N0	1030	60 min	1130	Snack/Collation Fuel/Essence	110 km	68 mi	Everyone Fuel, Next Fuel 203 km/126 mi/ Tous font le plein. L'arrêt suivant pour l'essence est dans 203 km/126 mi
<a href="#">Continental Divide</a> , East Kootenay, BC V0A 1P0	1245	45 min	1330	Rest/Pause	95 km	59 mi	Meet Police/Rencontre avec la police

<b>Invermere</b> <a href="#">Crossroads Market</a> <a href="#">Esso</a> , 548 BC-93 #95, Invermere, BC V0A 1K2	1445	60 min	1545	Fuel/Essence Check-In/Admission 	108 km	67 mi	
<a href="#">Heritage Inn Hotel &amp; Convention Centre</a> , 803 Cranbrook St N, Cranbrook, BC V1C 3S2	1715			Final/Finale	129 km	80 mi	
<b>Shuttle</b>							
<a href="#">Royal Canadian Legion Branch 24</a> , 803 Cranbrook St N, Cranbrook, BC V1C 3S2	TBC			Dinner/Souper			Basement of Hotel Rear Parking Lot/ Sous-sol du stationnement arrière de l'hôtel

TOTAL DAILY / TOTAL QUOTIDIEN: 467 km 290 mi  
TOTAL RIDE / RIDE TOTALE: 8967 km 5594 mi

**Special Notes:**