



The Rolling Barrage

Coast to Coast Ride To Combat PTSD

Day Ride & NL Tire Dip/Jour de randonnée et trempage des pneus Sun/Dim 27 July/Juillet 2025



Go to Google Maps: <https://maps.app.goo.gl/bZwNaPQemEhL7iSE8>

Contact		
Provincial Lead - NL	Chad Sainsbury	NL@therollingbarrage.com
Provincial Lead -		
Sunray	Jim Gordon	Ride_Director@therollingbarrage.com
Sunray Minor	Warren Cave	RQ@therollingbarrage.com

therollingbarrage@gmail.com
www.therollingbarrage.com
www.facebook.com/therollingbarrage

End the Stigma
 Not all wounds are visible
 Not all wounds are military

PTSD Support and Awareness Campaign
 Registered Non-Profit Organization
 Corporation Number 1297322-7

Detailed Itinerary / Itinéraire détaillé

ENSURE FUEL IS TOPPED UP FOR NEXT MORNING / ASSUREZ-VOUS D'AVOIR FAIT LE PLEIN POUR LE LENDEMAIN

Please ARRIVE 2 HOURS PRIOR to DEPARTURE time to Check-in/SVP VOUS PRÉSENTER 2 HEURES AVANT LE DÉPART pour faire votre ADMISSION



Red Denotes Check-In Points ALL REGISTRANTS MUST CHECK-IN

Le rouge indique les points d'admission (check in) TOUS LES PARTICIPANTS DOIVENT S'ENREGISTRER

This symbol indicates Location of TRB Merch Truck for Sales and Check-In /Ce symbole indique le lieu du camion de marchandise et de l'admission



LOCATION	ARRIVE TIME	STOP DURATION	DEPART TIME	STOP TYPE	NOTES		
Lieu	Heure d'arrivée	Durée de l'arrêt	Heure du départ	Type d'arrêt			
Holiday Inn St. John's Newfoundland , 180 Portugal Cove Rd, St. John's, NL A1B 2N2				Hotel	Make your own way to Marshall Point Rendez-vous au lieu de mise en place (Marshall Point)		
Portugal Cove Marshall Between Hotel & Retirement Home	0700		0800	Marshall Point Check-In / Admission 	Open for 1 HOUR Ouvert 1 heure		
Portugal Cove Marshall Between Hotel & Retirement Home	0815			Safety Briefing / Consignes de sécurité	EVERYONE MUST ATTEND TOUS DOIVENT ÊTRE PRÉSENTS		
					km	mi	Notes
Portugal Cove Marshall Between Hotel & Retirement Home			0900	Depart	0	0	
Government House , 50 Military Rd, St. John's, NL A1C 5W4	0910	50 min	1000	Scroll Presentation Présentation	3 km	2 mi	
The Veteran Farmer , 28 Allston St, Mount Pearl, NL A1N 0A4	1020	100 min	1200	Brunch Bike Blessing/ Bénédictio des motos 	11 km	7 mi	
War Memorial , 12 Remembrance Sq, Conception Bay South, NL A1X 7B2	1220	40 min	1300	Memorial / Monument	16 km	10 mi	

Seal Cove Atv Staging Lot , Seal Cove Trussel, 4B6, Newfoundland T'Railway, Conception Bay South, NL A1X	1315	65 min	1420	Tire dip Trempage des pneus 	13 km	8 mi	
Royal Canadian Legion Br 50 , 60 Legion Rd, Conception Bay South, NL A1X 6Y7	1430	90 min	1600	Supper/Event Souper/Événement 	10 km	6 mi	
Holiday Inn St. John's Newfoundland , 180 Portugal Cove Rd, St. John's, NL A1B 2N2	1625			Final/Finale	33 km	21 mi	Final Get Ready for KSU at 0800 Finale Soyez prêts pour le départ à 0800
Shuttle							
Royal Canadian Legion Br 50 , 60 Legion Rd, Conception Bay South, NL A1X 6Y7				Dinner/Souper			

TOTAL DAILY / TOTAL QUOTIDIEN: 86 km 54 mi
TOTAL RIDE / RIDE TOTALE: 86 km 54 mi

Special Notes:

High Tide 0031, Low Tide 0701, High Tide 1311

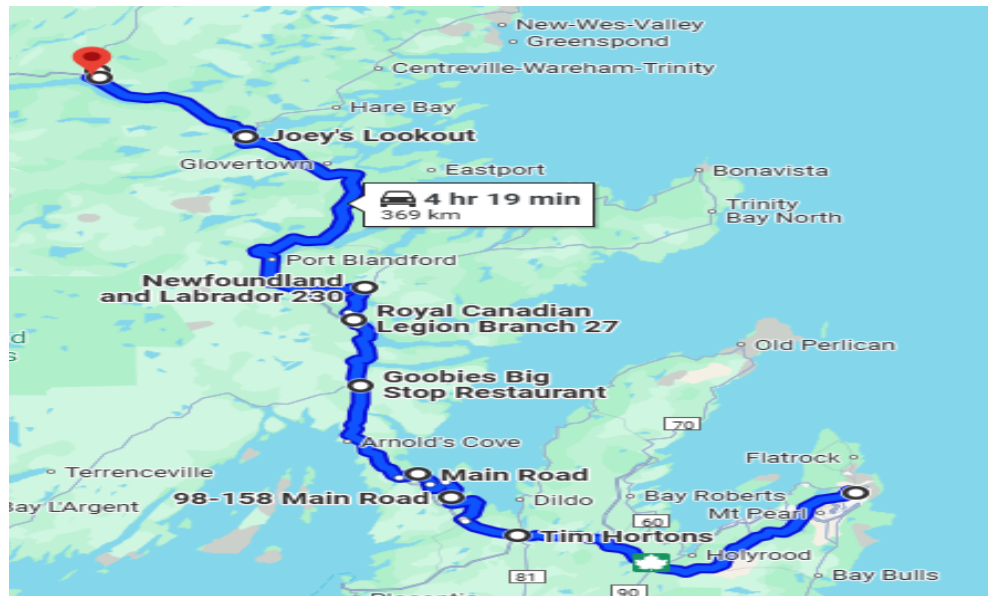
Marée haute 0031, Marée basse 0701, Marée haute 1311



The Rolling Barrage

Coast to Coast Ride To Combat PTSD

Day/Jour: 01 Mon/Lun 28 July/Juillet 2025 - St. John's NL – Gander NL



Go to Google Maps: <https://maps.app.goo.gl/HDdYCcp7irPS9mSQ7>

Contact		
Provincial Lead - NL	Chad Sainsbury	NL@therollingbarrage.com
Provincial Lead -		
Sunray	Jim Gordon	Ride.Director@therollingbarrage.com
Sunray Minor	Warren Cave	RQ@therollingbarrage.com

therollingbarrage@gmail.com
www.therollingbarrage.com
www.facebook.com/therollingbarrage

End the Stigma
 Not all wounds are visible
 Not all wounds are military

PTSD Support and Awareness Campaign
 Registered Non-Profit Organization
 Corporation Number 1297322-7

Detailed Itinerary / Itinéraire détaillé

ENSURE FUEL IS TOPPED UP FOR NEXT MORNING / ASSUREZ-VOUS D'AVOIR FAIT LE PLEIN POUR LE LENDEMAIN

Please ARRIVE 2 HOURS PRIOR to DEPARTURE time to Check-in/SVP VOUS PRÉSENTER 2 HEURES AVANT LE DÉPART pour faire votre ADMISSION

Red Denotes Check-In Points ALL REGISTRANTS MUST CHECK-IN

Le rouge indique les points d'admission (check in) TOUS LES PARTICIPANTS DOIVENT S'ENREGISTRER

This symbol indicates Location of TRB Merch Truck for Sales and Check-In /Ce symbole indique le lieu du camion de marchandise et de l'admission



LOCATION	ARRIVE TIME	STOP DURATION	DEPART TIME	STOP TYPE	NOTES		
Lieu	Heure d'arrivée	Durée de l'arrêt	Heure du départ	Type d'arrêt			
TODAYS ORDER OF MARCH/ORDRE DES GROUPES AUJOURD'HUI					Dets: 1 – 2 – 3 - 4		
Holiday Inn St. John's Conference Centre , an IHG Hotel, 180 Portugal Cove Rd, St. John's, NL A1B 2N2				Hotel	Make your own way to Marshall Point Rendez-vous au lieu de mise en place (Marshall Point)		
Portugal Cove Marshall Between Hotel & Retirement Home	0600		0700	Marshall Point Check-In/Admission 	Open for 1 HOUR Ouvert 1 heure (Marshall Point: Entre l'hôtel et la maison de retraite)		
Marshall Between Hotel & Retirement Home	0715			Safety Briefing Consignes de sécurité	EVERYONE MUST ATTEND TOUS DOIVENT ÊTRE PRÉSENTS		
					km	mi	Notes
Portugal Cove Marshall Between Hotel & Retirement Home			0800	Depart	0	0	
Tim Hortons , 679 Trans-Canada Hwy, Whitbourne, NL A0B 3K0	0900	45 min	0945	Rest / Pause	89 km	55 mi	
Goobies Big Stop , 162Trans-Canada Hwy, Come By Chance, NL A0B 1N0	1030	45 min	1145	Fuel/Essence	72 km	45 mi	Everyone Fuel Tout le monde doit faire le plein
Clareville Royal Canadian Legion Br 27 , 29 Legion Rd, Clareville, NL A5A 1J7	1205	90 min	1335	Lunch/Diner Check-In/Admission 	29 km	18 mi	

Joey's Lookout , Gambo, NL A0G 2P0	1445	30 min	1515	Photo	106 km	66 mi	
Gander Fire Rescue , Gander, NL A1V 1W5	1545	45 min	1630	Monument	40 km	25 mi	
Comfort Inn Gander , 112 Trans-Canada Hwy, Gander, NL A1V 1P8	1635			Final/Finale	1 km	1 mi	
Shuttle							
Royal Canadian Legion Branch 8 , 193 Elizabeth Dr, Gander, NL A1V 1H6	1800			Dinner/Souper	Behind The Albatross Hotel Hole in the Fence 5 min Walk / Derrière l'hôtel il y a un passage dans la clôture 5 minutes de marche		

TOTAL DAILY / TOTAL QUOTIDIEN: 364 km 226 mi

TOTAL RIDE / RIDE TOTALE: 450 km 280 mi

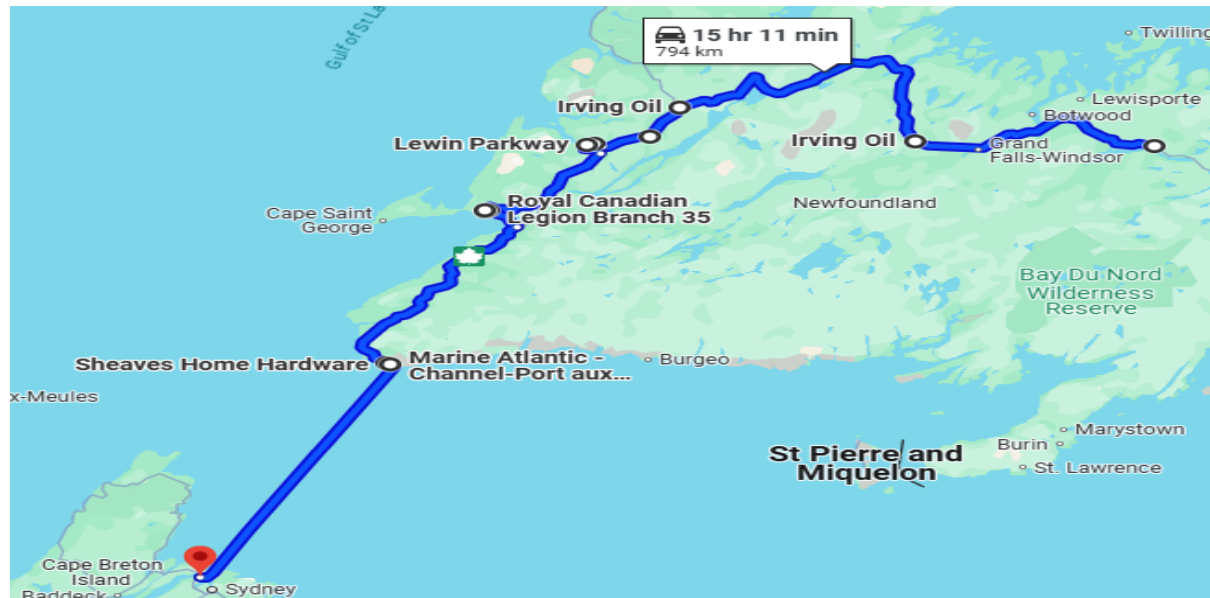
Special Notes:



The Rolling Barrage

Coast to Coast Ride To Combat PTSD

Day/Jour: 02 Tue/Mar 29 July/Juillet 2025 – Gander NL – North Sydney NS



Go to Google Maps: <https://maps.app.goo.gl/KGC4ztAG3aZ3VgecA>

Contact		
Provincial Lead - NL	Chad Sainsbury	NL@therollingbarrage.com
Provincial Lead - NS	Ian Hutchings	NS@therollingbarrage.com
Sunray	Jim Gordon	Ride.Director@therollingbarrage.com
Sunray Minor	Warren Cave	RQ@therollingbarrage.com

therollingbarrage@gmail.com
www.therollingbarrage.com
www.facebook.com/therollingbarrage

End the Stigma
 Not all wounds are visible
 Not all wounds are military

PTSD Support and Awareness Campaign
 Registered Non-Profit Organization
 Corporation Number 1297322-7

Detailed Itinerary / Itinéraire détaillé

ENSURE FUEL IS TOPPED UP FOR NEXT MORNING / ASSUREZ-VOUS D'AVOIR FAIT LE PLEIN POUR LE LENDEMAIN

Please ARRIVE 2 HOURS PRIOR to DEPARTURE time to Check-in/SVP VOUS PRÉSENTER 2 HEURES AVANT LE DÉPART pour faire votre ADMISSION




Red Denotes Check-In Points ALL REGISTRANTS MUST CHECK-IN

Le rouge indique les points d'admission (check in) TOUS LES PARTICIPANTS DOIVENT S'ENREGISTRER

This symbol indicates Location of TRB Merch Truck for Sales and Check-In /Ce symbole indique le lieu du camion de marchandise et de l'admission



LOCATION	ARRIVE TIME	STOP DURATION	DEPART TIME	STOP TYPE	NOTES		
Lieu	Heure d'arrivée	Durée de l'arrêt	Heure du départ	Type d'arrêt			
TODAYS ORDER OF MARCH/ORDRE DES GROUPES AUJOURD'HUI					Dets: 4 – 1 – 2 - 3		
Comfort Inn , 112 Trans-Canada Hwy, Gander, NL A1V 1P8				Hotel	Make your own way to Marshall Point Rendez-vous au lieu de mise en place (Marshall Point)		
Gander MARSHALL AREA Picnic Spot TCH Gander, 109 Trans-Canada Hwy, Gander, NL AOG 1C0	0600		0700	Marshall Point Check-In / Admission 	Open for 1 HOUR Ouvert 1 heure		
MARSHALL AREA Picnic Spot TCH Gander, 109 Trans-Canada Hwy, Gander, NL AOG 1C0	0715			Safety Meeting / Consignes de sécurité	EVERYONE MUST ATTEND TOUS DOIVENT ÊTRE PRÉSENTS		
					km	mi	Notes
Gander MARSHALL AREA Picnic Spot TCH Gander, 109 Trans-Canada Hwy, Gander, NL AOG 1C0			0800	Depart	0	0	
Irving Oil , 2 Badger Rd, Badger, NL AOH 1A0	0915	30 min	0945	Rest / Pause Fuel small Tanks / Essence pour les petits réservoirs	123 km	76 mi	Small Tanks Fuel Essence pour les petits réservoirs
Deer Lake Big Stop , 62 Trans-Canada Hwy, Deer Lake, NL A8A 2E4	1130	30 min	1200	Fuel	181 km	113 mi	

Pasadena Royal Canadian Legion , 91 Main St, Pasadena, NL A0L 1K0	1215	90 min	1345	Lunch / Diner Check-In / Admission Fuel / Essence 	22 km	14 mi	Fuel on your own Faites le plein par vous-même
Canadian Tire gas bar , Stephenville NL	1515	90 min		Fuel	124 km	77 mi	Make Your Own Way to Legion Rendez-vous à la Légion
Royal Canadian Legion Branch 35 , 45 Oregon Dr, Stephenville, NL A2N 2X7			1645	Dinner / Souper 	3 km	2 mi	
WARNING IN THE WRECKHOUSE AREA, IT IS KNOWN TO HAVE HIGH WINDS STRONG ENOUGH TO BLOW TRACTOR TRAILERS OVER, BE PREPARED FOR IT. AVERTISSEMENT DANS LA RÉGION DE WRECKHOUSE, ON SAIT QU'IL Y A DES VENTS VIOLENTS ASSEZ FORTS POUR SOULEVER DES SEMI-REMORQUES, PRÉPAREZ-VOUS À CELA.							
ALL BIKES WILL FUEL AT IRVING or NORTH ATLANTIC IN PORT AUX BASQUE AND MEET AT MARSHALL POINT TOUS DOIVENT FAIRE LE PLEIN AU IRVING ou AU NORTH ATLANTIC À PORT AUX BASQUE ET SE REJOINDRE AU LIEU DE MISE EN PLACE (Marshall Point)							
Sheaves Home Hardware , 10 High St, Grand Bay East, NL A0N 1K0	1830	30 min	1900	Marshall Point	160 km	99 mi	
WARNING YOU MUST BE CHECKED IN AT LEAST 2 HOURS PRIOR TO BOARDING TIME NOT SAILING TIME AVERTISSEMENT VOUS DEVEZ ÊTRE VÉRIFIÉ AU MOINS 2 HEURES AVANT L'HEURE D'EMBARQUEMENT ET NON L'HEURE DE LA NAVIGATION							
Marine Atlantic Vehicle Check-in , 10 Marine Dr, Channel-Port aux Basques, NL A0M 1C0	1930		2330	Must Check In At Least 2 Hours Prior To Boarding 	2 km	1 mi	L'admission doit être faite au moins 2 heures avant l'embarquement
Time Change While on Boat ½ Hour Back/Changement d'heure sur le bateau 1/2 Heure de moins							
Walmart , 116 King St, North Sydney, NS B2A 3R7	8 hr 30 min			Rest / Pause 60 min	180 km	112 mi	Meet Up with Mainland Crew Rencontre avec les participants sur la terre ferme

Special Notes:

TOTAL DAILY / TOTAL QUOTIDIEN: 795 km 495 mi

TRB will catch the last boat of the day/night on the 29th.

TOTAL RIDE / RIDE TOTALE : 1245 km 775 mi

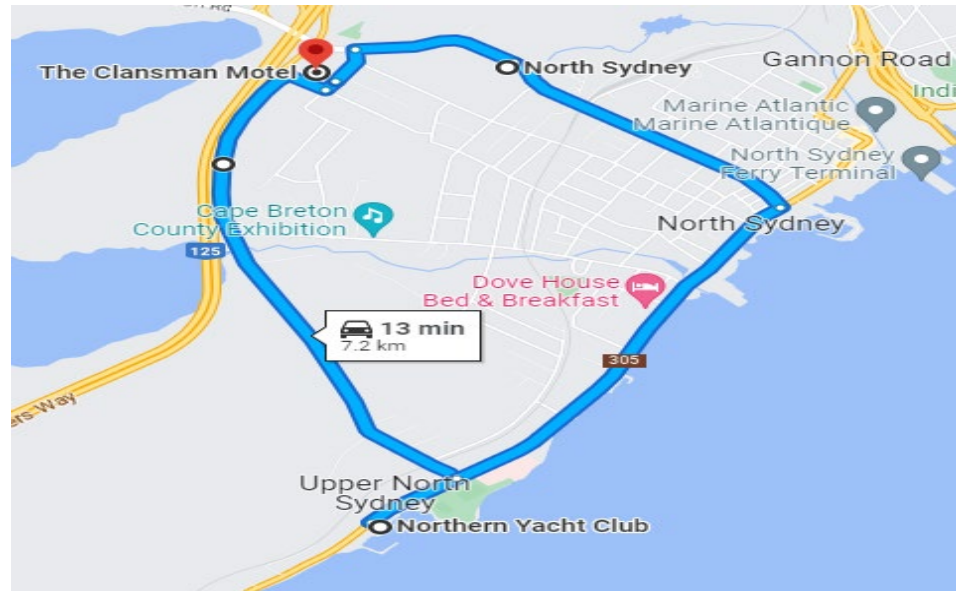
Le TRB prend le dernier bateau de la journée/nuît le 29 juillet.



The Rolling Barrage

Coast to Coast Ride To Combat PTSD

Day/Jour: 02.1 NS Tire Dip/Trempage des pneus Tues/Mar 29 July/Juillet 2025 - North Sydney



Go to Google Maps: <https://goo.gl/maps/TCRqfSaE6GJvpNzm6>

Contact		
Provincial Lead - NS	Ian Hutchings	NS@therollingbarrage.com
Provincial Lead -		
Sunray	Jim Gordon	Ride_Director@therollingbarrage.com
Sunray Minor	Warren Cave	RQ@therollingbarrage.com

therollingbarrage@gmail.com
www.therollingbarrage.com
www.facebook.com/therollingbarrage

End the Stigma
 Not all wounds are visible
 Not all wounds are military

PTSD Support and Awareness Campaign
 Registered Non-Profit Organization
 Corporation Number 1297322-7

Detailed Itinerary / Itinéraire détaillé

ENSURE FUEL IS TOPPED UP FOR NEXT MORNING / ASSUREZ-VOUS D'AVOIR FAIT LE PLEIN POUR LE LENDEMAIN

Please ARRIVE 2 HOURS PRIOR to DEPARTURE time to Check-in/SVP VOUS PRÉSENTER 2 HEURES AVANT LE DÉPART pour faire votre ADMISSION

Red Denotes Check-In Points ALL REGISTRANTS MUST CHECK-IN

Le rouge indique les points d'admission (check in) TOUS LES PARTICIPANTS DOIVENT S'ENREGISTRER

This symbol indicates Location of TRB Merch Truck for Sales and Check-In /Ce symbole indique le lieu du camion de marchandise et de l'admission



LOCATION	ARRIVE TIME	STOP DURATION	DEPART TIME	STOP TYPE	NOTES		
Lieu	Heure d'arrivée	Durée de l'arrêt	Heure du départ	Type d'arrêt			
The Clansman Motel , 9 Baird St, North Sydney, NS B2A 0A9				Hotel	Make your own way to Marshall Point Rendez-vous au lieu de mise en place (Marshall Point)		
The Clansman Motel , 9 Baird St, North Sydney, NS B2A 0A9	1630		1715	Marshall Point Check-In / Admission	ALL FULL PULLERS MUST CHECK-IN for TRB 2025 At This Point so They DON'T HAVE to IN THE MORNING/ TOUS LES FULL PULLERS (Traversée complète) DOIVENT S'ENREGISTRER POUR LE TRB 2025 À ce stade, donc ils n'ont pas à LE FAIRE LE MATIN		
The Clansman Motel , 9 Baird St, North Sydney, NS B2A 0A9	1715			Safety Briefing Consignes de sécurité	EVERYONE MUST ATTEND TOUS DOIVENT ÊTRE PRÉSENTS		
					km	mi	Notes
The Clansman Motel , 9 Baird St, North Sydney, NS B2A 0A9			1745	Depart	0	0	
Northern Yacht Club , 27 Seaview Dr, North Sydney, NS B2A 3N5	1800	90 min	1930	Tire Dip (for Full Pullers Starting in NS)/Dinner/Souper	3 km	2 mi	for Full Pullers Starting in NS/ pour les Full Pullers (Traversée complète) à partir de N.-É.
Walmart Parking Lot	1945	15 min	2000	Plan	4 km	3 mi	Explain Plan for Morning/ Expliquer le plan pour le matin
The Clansman Motel , 9 Baird St, North Sydney, NS B2A 0A9	2015			Final/Finale	1 km	1 mi	GET READY for KSU at 0600/ PRÉPAREZ-VOUS pour KSU à 0600

Special Note;

High Tide – 0016, Low Tide – 0553, High Tide - 0013



The Rolling Barrage

Coast to Coast Ride To Combat PTSD

Day/Jour: 03 Wed/Mer 30 July/Juillet 2025 - North Sydney, NS to Dartmouth, NS



Go to Google Maps: <https://maps.app.goo.gl/dMo3diX37ww32y949>

Contact		
Provincial Lead - NS	Ian Hutchings	NS@therollingbarrage.com
Provincial Lead - Sunray	Jim Gordon	Ride_Director@therollingbarrage.com
Sunray Minor	Warren Cave	RQ@therollingbarrage.com

therollingbarrage@gmail.com
www.therollingbarrage.com
www.facebook.com/therollingbarrage

End the Stigma
 Not all wounds are visible
 Not all wounds are military

PTSD Support and Awareness Campaign
 Registered Non-Profit Organization
 Corporation Number 1297322-7

Detailed Itinerary / Itinéraire détaillé

ENSURE FUEL IS TOPPED UP FOR NEXT MORNING / ASSUREZ-VOUS D'AVOIR FAIT LE PLEIN POUR LE LENDEMAIN

Please ARRIVE 2 HOURS PRIOR to DEPARTURE time to Check-in/SVP VOUS PRÉSENTER 2 HEURES AVANT LE DÉPART pour faire votre ADMISSION


Red Denotes Check-In Points ALL REGISTRANTS MUST CHECK-IN

Le rouge indique les points d'admission (check in) TOUS LES PARTICIPANTS DOIVENT S'ENREGISTRER

This symbol indicates Location of TRB Merch Truck for Sales and Check-In /Ce symbole indique le lieu du camion de marchandise et de l'admission



LOCATION	ARRIVE TIME	STOP DURATION	DEPART TIME	STOP TYPE	NOTES		
Lieu	Heure d'arrivée	Durée de l'arrêt	Heure du départ	Type d'arrêt			
TODAYS ORDER OF MARCH/ORDRE DES GROUPES AUJOURD'HUI					Dets: 3 – 4 – 1 - 2		
Newfoundland ferry					Make your own way to Marshall Point Rendez-vous au lieu de mise en place (Marshall Point)		
North Sydney Walmart , 116 King St, North Sydney, NS B2A 3R7	0630		0730	Marshall Point Check-In / Admission 	Open for 1 HOUR Ouvert 1 heure		
Walmart , 116 King St, North Sydney, NS B2A 3R7	0745			Safety Briefing Consignes de sécurité	EVERYONE MUST ATTEND TOUS DOIVENT ÊTRE PRÉSENTS		
					km	mi	Notes
Walmart , 116 King St, North Sydney, NS B2A 3R7			0830	Depart	0	0	
Irving IRVING 24 , 13239 Trans-Canada Hwy, Havre Boucher, NS B0H 1P0	1010	45 min	1100	Fuel/Essence Small Tanks/Petits réservoirs	135 km	84 mi	Small Tanks Must Fuel Les petits réservoirs doivent faire le plein d'essence
Sobeys Fast Fuel , 2419 NS- 376, Pictou, NS B0K1H0	1210	30 min	1245	Fuel/Essence	122 km	76 mi	Everyone Fuel Tout le monde doit faire le plein d'essence
Pictou Fire Station , 166 Church St, Pictou, NS B0K 1H0	1250	70 min	1400	Lunch/Diner Check-In / Admission 	1 km	.5 mi	

Watt Section Royal Canadian Legion Branch 58 , Downstairs, 23566, Nova Scotia Trunk 7, Watt Section, NS B0J 3B0	1515	60 min	1615	Rest / Pause Check-In / Admission 	105 km	65 mi	
Hampton Inn & Suites by Hilton Halifax , Dartmouth, 65 Cromarty Dr, Dartmouth, NS B3B 0G2	1745			Hotel Final/Finale	122 km	76 mi	
Shuttle/Navette							
Dinner/Souper On Your Own/Par vous-même	Places To Eat/Lieu pour le repas : Ela! Greek Taverna Restaurant , Sabrosa , Sushi Nami Royale , Modern Orchid Southeast Asian , Swiss Chalet , Montana's , Jack Astor's Bar & Grill						

TOTAL DAILY / TOTAL QUOTIDIEN: 485 km 302 mi
TOTAL RIDE / RIDE TOTALE: 1730 km 1077 mi

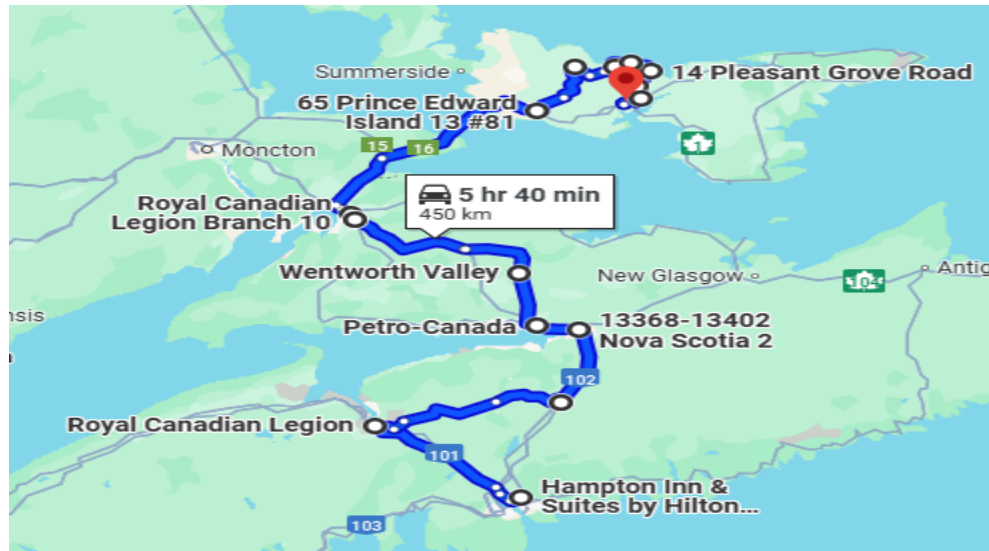
Special Notes:



The Rolling Barrage

Coast to Coast Ride To Combat PTSD

Day/Jour: 04 Thurs/Jeu 31 July/Juillet 2025 –Dartmouth, NS to Charlottetown PE



Go to Google Maps: <https://maps.app.goo.gl/iY5DxoWqco9CpjJ39>

Contact		
Provincial Lead -	Ian Hutchings	NS@therollingbarrage.com
Provincial Lead -	Stephen Vessey	PE@therollingbarrage.com
Sunray	Jim Gordon	Ride.Director@therollingbarrage.com
Sunray Minor	Warren Cave	RQ@therollingbarrage.com

therollingbarrage@gmail.com
www.therollingbarrage.com
www.facebook.com/therollingbarrage

End the Stigma
 Not all wounds are visible
 Not all wounds are military

PTSD Support and Awareness Campaign
 Registered Non-Profit Organization
 Corporation Number 1297322-7

Detailed Itinerary / Itinéraire détaillé

ENSURE FUEL IS TOPPED UP FOR NEXT MORNING / ASSUREZ-VOUS D'AVOIR FAIT LE PLEIN POUR LE LENDEMAIN

Please ARRIVE 2 HOURS PRIOR to DEPARTURE time to Check-in/SVP VOUS PRÉSENTER 2 HEURES AVANT LE DÉPART pour faire votre ADMISSION


Red Denotes Check-In Points ALL REGISTRANTS MUST CHECK-IN

Le rouge indique les points d'admission (check in) TOUS LES PARTICIPANTS DOIVENT S'ENREGISTRER

This symbol indicates Location of TRB Merch Truck for Sales and Check-In /Ce symbole indique le lieu du camion de marchandise et de l'admission



LOCATION	ARRIVE TIME	STOP DURATION	DEPART TIME	STOP TYPE	NOTES		
Lieu	Heure d'arrivée	Durée de l'arrêt	Heure du départ	Type d'arrêt			
TODAYS ORDER OF MARCH/ORDRE DES GROUPES AUJOURD'HUI					Dets: 2 – 3 – 4 - 1		
Hampton Inn & Suites , Dartmouth, 65 Cromarty Dr, Dartmouth, NS B3B 0G2				Hotel	Make your own way to Marshall Point / Rendez-vous au lieu de mise en place (Marshall Point)		
Dartmouth Hampton Inn & Suites , Dartmouth, 65 Cromarty Dr, Dartmouth, NS B3B 0G2	0600		0700	Marshall Point Check-In/Admission 	Open for 1 HOUR/ Ouvert 1 heure		
Hampton Inn & Suites , Dartmouth, 65 Cromarty Dr, Dartmouth, NS B3B 0G2	0715			Safety Briefing Consignes de sécurité	EVERYONE MUST ATTEND/ TOUS DOIVENT ÊTRE PRÉSENTS		
					km	mi	Notes
Hampton Inn & Suites , Dartmouth, 65 Cromarty Dr, Dartmouth, NS B3B 0G2			0800	Depart	0	0	
Royal Canadian Legion , 35 Empire Ln, Windsor, NS B0N 2T0	0840	60 min	0945	Breakfast/Déjeuner Check-In / Admission 	62 km	39 mi	

United Church , 2869 NS-2, Shubenacadie, NS B0N 2H0	1045	45 min		Parking/ Stationnement	69 km	43 mi	Walk to Monument, Bathrooms at Church Available after Memorial/ Marcher jusqu'au monument, toilettes disponibles à l'église disponibles derrière le monument.
Rex McCoul Park , 2868 NS-2, Shubenacadie, NS B0N 2H0			1130	Memorial / Monument	94 m	102 yd	
Petro-Canada , 10639 NS-2, Debert, NS B0M 1G0	1205	15 min	1220	Fuel / Essence	52 km	32 mi	Small Tanks Only Fuel Stay at your bikes, we leave as soon as we can/ Plein pour les petits réservoirs seulement. Restez à vos motos, nous partons dès que nous le pouvons
Canadian Tire Gas+ , 146 S Albion St, Amherst, NS B4H 4H4	1320	30 min		Fuel / Essence	93 km	58 mi	Everyone Fuel Stay at your bikes, we leave as soon as we can Bathroom 4 km away at Lunch/ Plein pour tout le monde. Restez à vos motos, nous partons dès que nous le pouvons. Toilettes dans 4 km au diner.
Giant Tiger , 142 S Albion St, Amherst, NS B4H 2X2			1350	Marshall Point	100 m	62 yd	
Royal Canadian Legion Branch 10 , 47 Laplanche St, Amherst, NS B4H 3G9	1400	60 min	1500	Lunch/Diner Check-In/Admission Fuel/Essence 	4 km	2 mi	Ride from Legion to Monument Park in Parking Lot Behind City Offices/Roulez de la Légion au Monument. Garez-vous dans le parking derrière les bureaux municipaux
Victoria Square , 60 Victoria St E, Amherst, NS B4H 1X6	1500	30 min	1530	Afghanistan Memorial / Monument	450 m	492 yd	
Canadas Best Value Inn & Suites Charlottetown , 20 Capital Dr, Charlottetown, PE C1E 1E7	1745			Final/Finale	171 km	106 mi	
Shuttle/Navette							
Sizzler BBQ Catering Inc PEI	1830			Dinner/Souper			On Hotel Grounds/Sur le terrain de l'hôtel

TOTAL DAILY/TOTAL QUOTIDIEN: 451 km 280 mi
TOTAL RIDE/RIDE TOTALE: 2131 km 1305 mi

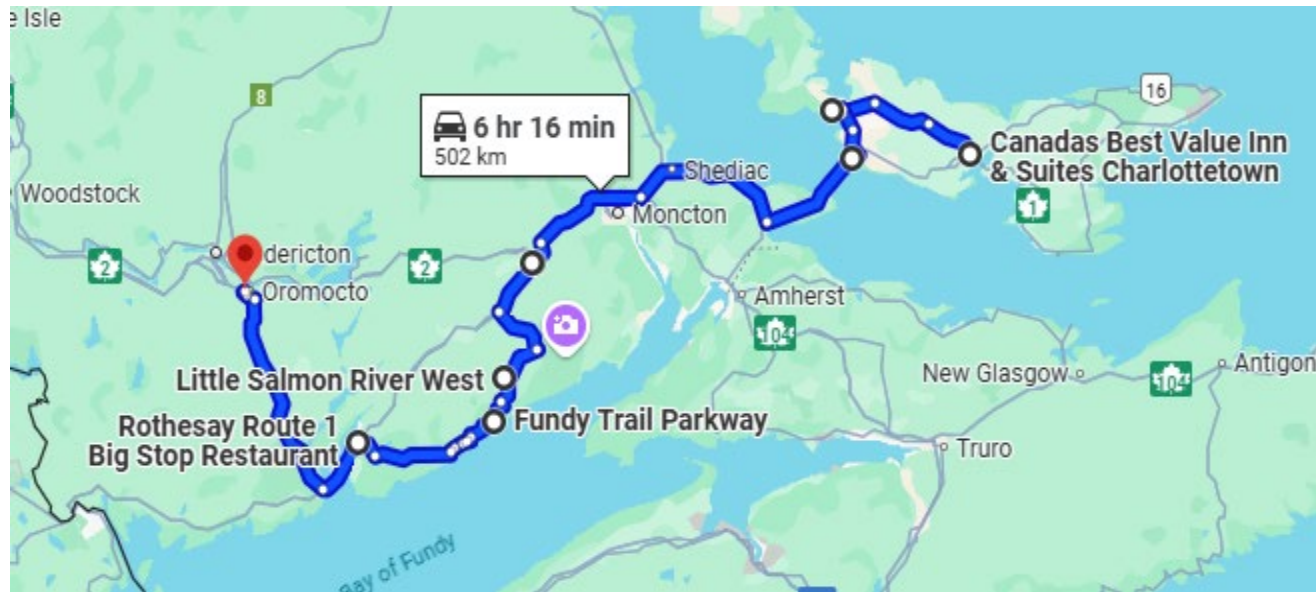
Special Notes:



The Rolling Barrage

Coast to Coast Ride To Combat PTSD

Day/Jour: 05 Fri/Lun Aug/Août 01, 2025 – Charlottetown, PE to Oromocto, NB



Go to Google Maps: <https://maps.app.goo.gl/gf5HnGX1dQGc3xNz6>

Contact		
Provincial Lead - PEI	Stephen Vessey	PE@therollingbarrage.com
Provincial Lead -NB	Linda Griffin	NB@therollingbarrage.com
Sunray	Jim Gordon	Ride.Director@therollingbarrage.com
Sunray Minor	Warren Cave	RQ@therollingbarrage.com

therollingbarrage@gmail.com
www.therollingbarrage.com
www.facebook.com/therollingbarrage

End the Stigma
 Not all wounds are visible
 Not all wounds are military

PTSD Support and Awareness Campaign
 Registered Non-Profit Organization
 Corporation Number 1297322-7

Detailed Itinerary / Itinéraire détaillé

ENSURE FUEL IS TOPPED UP FOR NEXT MORNING / ASSUREZ-VOUS D'AVOIR FAIT LE PLEIN POUR LE LENDEMAIN

Please ARRIVE 2 HOURS PRIOR to DEPARTURE time to Check-in/SVP VOUS PRÉSENTER 2 HEURES AVANT LE DÉPART pour faire votre ADMISSION

Red Denotes Check-In Points ALL REGISTRANTS MUST CHECK-IN

Le rouge indique les points d'admission (check in) TOUS LES PARTICIPANTS DOIVENT S'ENREGISTRER

This symbol indicates Location of TRB Merch Truck for Sales and Check-In /Ce symbole indique le lieu du camion de marchandise et de l'admission



LOCATION	ARRIVE TIME	STOP DURATION	DEPART TIME	STOP TYPE	NOTES		
Lieu	Heure d'arrivée	Durée de l'arrêt	Heure du départ	Type d'arrêt			
TODAYS ORDER OF MARCH/ORDRE DES GROUPES AUJOUR'HUI					Dets: 1 – 2 – 3 - 4		
Canadas Best Value Inn & Suites Charlottetown , 20 Capital Dr, Charlottetown, PE C1E 1E7					Make your own way to Marshall Point Rendez-vous au lieu de mise en place (Marshall Point)		
Charlottetown Canadas Best Value Inn & Suites Charlottetown , 20 Capital Dr, Charlottetown, PE C1E 1E7	0500		0600	Marshall Point Check-In/Admission	Open for 1 HOUR Ouvert 1 heure		
Canadas Best Value Inn & Suites Charlottetown , 20 Capital Dr, Charlottetown, PE C1E 1E7	0615			Safety Briefing / Consignes de sécurité	EVERYONE MUST ATTEND TOUS DOIVENT ÊTRE PRÉSENTS		
					km	mi	Notes
Canadas Best Value Inn & Suites Charlottetown , 20 Capital Dr, Charlottetown, PE C1E 1E7			0700	Depart	0	0	
Royal Canadian Legion Branch 5 , 340 Notre Dame St, Summerside, PE C1N 1S5	0750	60 min	0850	Brunch	58 km	36 mi	

Port Borden Back Range Light , Unnamed Road, Borden-Carleton, PE COB 1X0	0930	45 min	1015	Photo	51 km	32 mi	Drive down to end of road, turn, park marshalled/Conduisez jusqu'à la fin de la route, tournez, garez-vous
Confederation Bridge	1025				1 km	1 mi	\$20.00 Per Bike / 20\$ par moto
Irving Oil , 16 Smith St, Petitcodiac, NB E4Z 4W1	1200	90 min		Fuel/Essence	150 km	93 mi	Make your own way to Marshall Point Rendez-vous au lieu de mise en place (Marshall Point)
34 Main St , Petitcodiac, NB E4Z 6H4				Parking/ Stationnement	800 m	875 yd	Marshall Point
Petitcodiac RCL Br 41 18 Kay St Petitcodiac, NB E4Z 4K6			1330	Lunch/Diner Check-In/Admission	84 m	92 yd	Walk To Legion/Marchez jusqu'à la Légion
Fundy Trail Pkwy							\$10.00 Per Bike /10\$ par moto
Irving 2870 NB-1, Rothesay, NB E2E 6H1	1600	45 min	1645	Fuel/Essence	146 km	91 mi	
Days Inn 60 Brayson Blvd Oromocto, NB E2V 4T9	1750			Final	108 km	67 mi	
Shuttle	1845		2130 pm	SHUTTLE/Navette			Last Shuttle Time/ Heure dernière navette: 2130
Royal Canadian Legion Branch 93 284 Restigouche Rd, Oromocto, NB E2V 2H5	TBC			DINNER/Souper			

TOTAL DAILY / TOTAL QUOTIDIEN: 511 km 319 mi
TOTAL RIDE / RIDE TOTALE: 2642 km 1624 mi

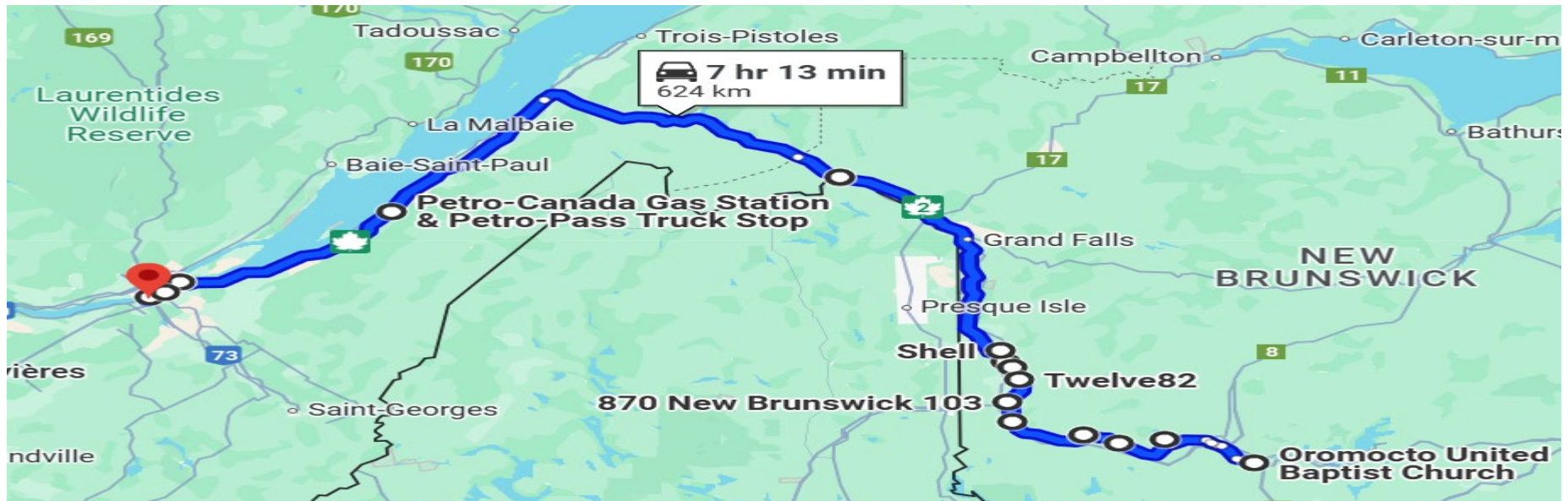
Special Notes;



The Rolling Barrage

Coast to Coast Ride To Combat PTSD

Day/Jour: 06 Sat/Sam 2 Aug/Août 2025 – Oromocto, NB to Levis, Qc



Go to Google Maps: <https://maps.app.goo.gl/mmtTQQTF61k6LpsE6>

Contact		
Provincial Lead -NB	Linda Griffin	NB@therollingbarrage.com
Provincial Lead - QC	François Couture / Michelle Croteau	QC@therollingbarrage.com
Sunray	Jim Gordon	Ride.Director@therollingbarrage.com
Sunray Minor	Warren Cave	RQ@therollingbarrage.com

therollingbarrage@gmail.com
www.therollingbarrage.com
www.facebook.com/therollingbarrage

End the Stigma
 Not all wounds are visible
 Not all wounds are military

PTSD Support and Awareness Campaign
 Registered Non-Profit Organization
 Corporation Number 1297322-7

Detailed Itinerary / Itinéraire détaillé

ENSURE FUEL IS TOPPED UP FOR NEXT MORNING / ASSUREZ-VOUS D'AVOIR FAIT LE PLEIN POUR LE LENDEMAIN

Please ARRIVE 2 HOURS PRIOR to DEPARTURE time to Check-in/SVP VOUS PRÉSENTER 2 HEURES AVANT LE DÉPART pour faire votre ADMISSION

Red Denotes Check-In Points ALL REGISTRANTS MUST CHECK-IN

Le rouge indique les points d'admission (check in) TOUS LES PARTICIPANTS DOIVENT S'ENREGISTRER

This symbol indicates Location of TRB Merch Truck for Sales and Check-In /Ce symbole indique le lieu du camion de marchandise et de l'admission



LOCATION	ARRIVE TIME	STOP DURATION	DEPART TIME	STOP TYPE	NOTES		
Lieu	Heure d'arrivée	Durée de l'arrêt	Heure du départ	Type d'arrêt			
TODAYS ORDER OF MARCH/ORDRE DES GROUPES AUJOURD'HUI					Dets: 4 – 1 – 2 – 3		
Days Inn 60 Brayson Blvd Oromocto, NB E2V 4T9				Hotel	Make your own way to Marshall Point Rendez-vous au lieu de mise en place (Marshall Point)		
Oromocto Baptist Church , 10 Doyle Dr, Oromocto, NB E2V 0B4	0500		CLOSES /FIN 06:00	Marshall Point Check-In / Admission 	Open for 1 HOUR Ouvert 1 heure		
Baptist Church , 10 Doyle Dr, Oromocto, NB E2V 0B4	0615		Safety Brief / Consignes de sécurité		EVERYONE MUST ATTEND TOUS DOIVENT ÊTRE PRÉSENTS		
					km	mi	Notes
Baptist Church , 10 Doyle Dr, Oromocto, NB E2V 0B4			0700	Depart	0	0	
Irving Oil , 467 Route 105, Nackawic, NB E6G 2N1	0810			Fuel Small Tanks Only / Essence petits réservoirs seulement	84 km	52 mi	
Robins Donuts , 455 Route 105, Nackawic, NB E6G 1T9		45 min	0900	Marshall Point Rest / Pause	60 m	65 yd	Small Tanks Marshall After Fueling Les petits réservoirs se replacent après avoir fait le plein
Twelve82 , 365 Main St, Hartland, NB E7P 2N1	0950	40 mins	1030	Photo 	62 km	39 mi	

Shell , 8818 Main St, Florenceville, NB E7L 3G2	1050	45 mins	1130	Fuel / Essence	20 km	12 mi	
Edmundston Truck Stop , 100 Grey Rock Rd, Edmundston, NB E3V 4E8	1250	60 mins		Lunch Fuel / Essence	140 km	87 mi	Fuel & Lunch on your own Make Your Own Way to Marshall Point Essence & Repas et vous rendre au lieu de mise en place (Marshall Point)
Lunch Spots/Lieux pour diner; Seafood, Tim Hortons, St-Hubert chicken, McDonald's, Pizza Delight, Boston Pizza							
Edmundston Dollarama , 10 Rue Mowin St, St. Basile 10, NB	1300		1400	Check-In / Admission Marshall by 13:45 	350 m	383 yd	Marshall In South End of Parking Lot Mise en place à l'extrémité sud du stationnement
TIME ZONE CHANGE AFTER Dollarama 1 HR BACK / CHANGEMENT DE FUSEAU HORAIRE APRÈS Dollarama 1 HR DE MOINS							
Petro-Canada 704 Rte de l'Église, Saint-Jean-Port-Joli, QC G0R 3G0	1500	45 min	1545	Fuel / Essence Check-In / Admission 	205 km	127 mi	
Parc de la Paix , Rue du Mémorial, Lévis, Québec, G6V 8Y1	1645	30 min	1715	Rest / Pause	91 km	57 mi	Meet Police / Rencontre avec la police **No restroom / aucune toilette**
Comfort Inn & Suites 1394 Rte des Rivières Levis, (Saint-Nicolas), Quebec G7A 2N9	1745			Hotel Final/Finale	21 km	13 mi	
Shuttle	TBC			Shuttle/Navette			Last Shuttle Time/ Heure dernière navette: TBC
La Boite à Malt - Microbrasserie/Resto- Pub , 1810 Rte des Rivières #402, Lévis (St- Nicolas), QC, G7A 2P6	1900			Dinner/Souper			Walking distance/Distance de marche: 1km (0,6 mi) ~ 15 min

TOTAL DAILY / TOTAL QUOTIDIEN: 623 km 387 mi
TOTAL RIDE / RIDE TOTALE: 3265 km 2011 mi

Special Notes:

HOST HOTEL		
DINNER		

Special Notes:



The Rolling Barrage

Coast to Coast Ride To Combat PTSD

Day/Jour: 08 Mon/Lun 4 Aug/Août 2025 – Lévis, QC to Kingston, ON



Go to Google Maps: <https://maps.app.goo.gl/TqpkMkBQvFixuro8>

Contact		
Provincial Lead - QC	François Couture / Michelle Croteau	QC@therollingbarrage.com
Provincial Lead - ON		
Sunray	Jim Gordon	Ride_Director@therollingbarrage.com
Sunray Minor	Warren Cave	RQ@therollingbarrage.com

therollingbarrage@gmail.com
www.therollingbarrage.com
www.facebook.com/therollingbarrage

End the Stigma
 Not all wounds are visible
 Not all wounds are military

PTSD Support and Awareness Campaign
 Registered Non-Profit Organization
 Corporation Number 1297322-7

Detailed Itinerary / Itinéraire détaillé

ENSURE FUEL IS TOPPED UP FOR NEXT MORNING / ASSUREZ-VOUS D'AVOIR FAIT LE PLEIN POUR LE LENDEMAIN

Please ARRIVE 2 HOURS PRIOR to DEPARTURE time to Check-in/SVP VOUS PRÉSENTER 2 HEURES AVANT LE DÉPART pour faire votre ADMISSION




Red Denotes Check-In Points ALL REGISTRANTS MUST CHECK-IN

Le rouge indique les points d'admission (check in) TOUS LES PARTICIPANTS DOIVENT S'ENREGISTRER

This symbol indicates Location of TRB Merch Truck for Sales and Check-In /Ce symbole indique le lieu du camion de marchandise et de l'admission



LOCATION	ARRIVE TIME	STOP DURATION	DEPART TIME	STOP TYPE	NOTES		
Lieu	Heure d'arrivée	Durée de l'arrêt	Heure du départ	Type d'arrêt			
TODAYS ORDER OF MARCH/ORDRE DES GROUPES AUJOURD'HUI					Dets: 3 – 4 – 1 - 2		
Comfort Inn & Suites 1394 Rte des Rivières Levis, (Saint-Nicolas), Quebec G7A 2N9				Hotel	Make your own way to Marshall Point Rendez-vous au lieu de mise en place (Marshall Point)		
Saint-Nicolas, Lévis Canac , 1450 Rte des Rivières, Saint-Nicolas, Quebec G7A 2N9	0500		CLOSES / FIN 0600	Marshall Point Check-In / Admission 	Open for 1 HOUR Ouvert 1 heure		
Canac , 1450 Rte des Rivières, Saint-Nicolas, Quebec G7A 2N9	0615			Safety Brief / Consignes de sécurité	EVERYONE MUST ATTEND TOUS DOIVENT ÊTRE PRÉSENTS		
					km	mi	Notes
Canac , 1450 Rte des Rivières, Saint-Nicolas, Quebec G7A 2N9			0700	Depart	0 km	0 mi	
Ultramar - Gas Station , 320 Rue Aubry, Sainte- Eulalie, Quebec G0Z 1E0	0800			Fuel / Essence	104 km	65 mi	Make your own way to Marshall Point Rendez-vous au lieu de mise en place (Marshall Point)
Transport JGRS Boudreault 323 Rue Aubry, Sainte- Eulalie, QC G0Z 1E0		45 min	0845	Marshall Point Rest / Pause	97 m	106 yd	

Nicolet École nationale de police du Québec , 350 Rue Marguerite d'Youville, Nicolet, QC J3T 1X4	0930	45 min	1015	Memorial / Monument Check-In / Admission 	40 km	25 mi	
Châteauguay Châteauguay Community Church , 111 Rue Lauzon, Châteauguay, QC J6K 1C7	1215	75 min	1330	Lunch/ Diner Fuel/ Essence Check-In / Admission 	168 km	104 mi	Fuel on Own/Faites le plein d'essence par vous-même
Spencerville HUSKY/ESSO , 2025 44, Spencerville, ON KOE 1X0	1510	45 min	1555	Fuel/Essence Check-In / Admission 	170 km	106 mi	All Bikes Fuel/Plein d'essence pour tous
Kingston City Hall , 216 Ontario St, Kingston, ON K7L 2Z3	1705	55 min	1800	Meet & Greet / Accueil	110 km	68 mi	Meet Mayor & Town Crier/ Rencontre du maire et du crieur
Days Inn by Wyndham Kingston , 1 First Canada Ave, Kingston, ON K7K 6W2	1815			HOTEL Final / Finale	5 km	3 mi	
Shuttle	TBC			SHUTTLE/Navette			Last Shuttle Time/ Heure dernière navette:
Royal Canadian Legion Branch 560 , 734 Montreal St, Kingston, ON K7K 3J4	TBC			DINNER/Souper			If no shuttle, provide local taxi #

TOTAL DAILY / TOTAL QUOTIDIEN: 595 km 370 mi
TOTAL RIDE / RIDE TOTALE: 3860 km 2381 mi

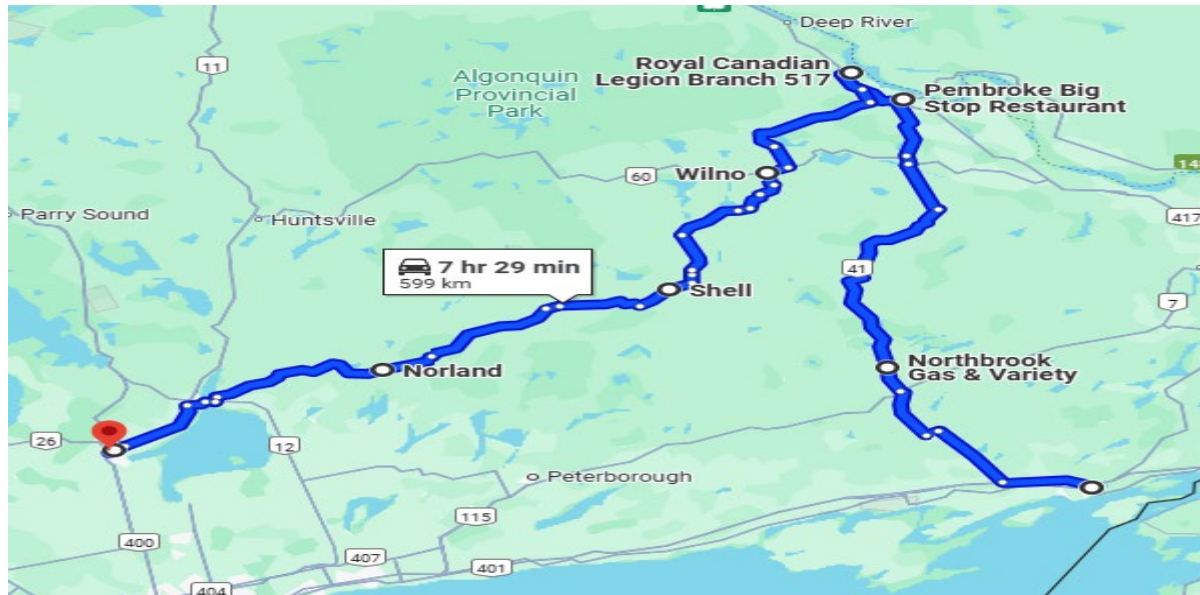
Special Notes:



The Rolling Barrage

Coast to Coast Ride To Combat PTSD

Day/Jour: 09 Tues/Mar 05 Aug/Août 2025 – Kingston ON – Barrie ON



Go to Google Maps: <https://maps.app.goo.gl/WJwDsrQoSvbriSuL8>

Contact		
Provincial Lead - ON		
Provincial Lead -		
Sunray	Jim Gordon	Ride.Director@therollingbarrage.com
Sunray Minor	Warren Cave	RQ@therollingbarrage.com

therollingbarrage@gmail.com
www.therollingbarrage.com
www.facebook.com/therollingbarrage

End the Stigma
 Not all wounds are visible
 Not all wounds are military

PTSD Support and Awareness Campaign
 Registered Non-Profit Organization
 Corporation Number 1297322-7

Detailed Itinerary / Itinéraire détaillé

ENSURE FUEL IS TOPPED UP FOR NEXT MORNING / ASSUREZ-VOUS D'AVOIR FAIT LE PLEIN POUR LE LENDEMAIN

Please ARRIVE 2 HOURS PRIOR to DEPARTURE time to Check-in/SVP VOUS PRÉSENTER 2 HEURES AVANT LE DÉPART pour faire votre ADMISSION


Red Denotes Check-In Points ALL REGISTRANTS MUST CHECK-IN

Le rouge indique les points d'admission (check in) TOUS LES PARTICIPANTS DOIVENT S'ENREGISTRER

This symbol indicates Location of TRB Merch Truck for Sales and Check-In /Ce symbole indique le lieu du camion de marchandise et de l'admission



LOCATION	ARRIVE TIME	STOP DURATION	DEPART TIME	STOP TYPE	NOTES		
Lieu	Heure d'arrivée	Durée de l'arrêt	Heure du départ	Type d'arrêt			
TODAYS ORDER OF MARCH/ORDRE DES GROUPES AUJOURD'HUI					Dets: 2 – 3 – 4 - 1		
Days Inn by Wyndham Kingston 1 First Canada Ave, Kingston, ON K7K 6W2				Hotel	Make your own way to Marshall Point Rendez-vous au lieu de mise en place (Marshall Point)		
One Eyed Jack , 417 Weller Ave, Kingston, ON K7K 6K3	0500		0600	Marshall Point Check-In / Admission 	Across From Hotel/En Face De L'Hôtel Open for 1 HOUR Ouvert 1 heure		
One Eyed Jack , 417 Weller Ave, Kingston, ON K7K 6K3	0615			Safety Briefing Consignes de sécurité	EVERYONE MUST ATTEND TOUS DOIVENT ÊTRE PRÉSENTS		
					km	mi	Notes
One Eyed Jack , 417 Weller Ave, Kingston, ON K7K 6K3			0700	Depart	0	0	
Northbrook Gas , 12428 41 Hwy, Northbrook, ON K0H 1K0	0810	50 min	0900	Rest/Pause Fuel Small Tanks Only / Essence petits réservoirs seulement	92 km	57 mi	Fuel Small Tanks Only/Essence petits réservoirs seulement
Pembroke Big Stop , 1751 Paul Martin Dr, Pembroke, ON K8A 6W5	1045	45 min	1130	Fuel/Essence	143 km	89 mi	Everyone Fuel/Tout le monde doit faire le plein d'essence
Royal Canadian Legion Branch 517 , 3583 Petawawa Blvd, Petawawa, ON K8H 2Y1	1150	70 min	1300	Lunch / Diner Check-In/Admission Marshall by 13:45 	25 km	16 mi	Mise en place (Marshall) pour 13 :45

Shell , 125 Monck St, Bancroft, ON KOL 1C0	1500	45 min	1545	Fuel/Essence	148 km	92 mi	Everyone Fuel/Tout le monde doit faire le plein d'essence
Royal Canadian Legion Branch 147 , Ferris Ln, Barrie, ON L4M 4A6	1800			Dinner/Souper 	187 km	116 mi	Make Your Own Way to Hotel After Presentations/Rendez-vous par vous-même à l'hôtel après les présentations.
Travelodge by Wyndham , 300 Bayfield St, Barrie, ON L4M 3B9	5 min			Final/Finale	2 km	1 mi	
Shuttle/Navette							
Royal Canadian Legion Branch 147 , Ferris Ln, Barrie, ON L4M 4A6				Dinner/Souper			

TOTAL DAILY / TOTAL QUOTIDIEN: 597 km 371 mi
TOTAL RIDE / RIDE TOTALE: 4457 km 2752 mi

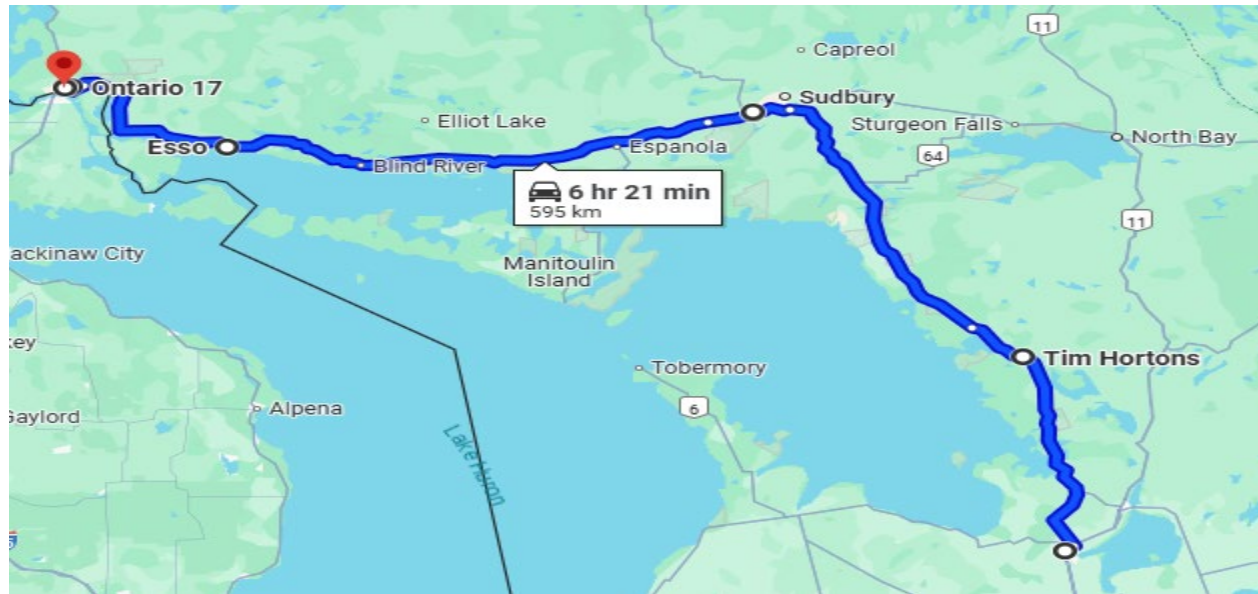
Special Notes:



The Rolling Barrage

Coast to Coast Ride To Combat PTSD

Day/Jour: 10 Wed/Mer 06 Aug/Août 2025 - Barrie ON – Sault St. Marie ON





Go to Google Maps: <https://maps.app.goo.gl/FCrBJL2xgZHELsCFA>

Contact		
Provincial Lead - ON		
Provincial Lead -		
Sunray	Jim Gordon	Ride.Director@therollingbarrage.com
Sunray Minor	Warren Cave	RQ@therollingbarrage.com

therollingbarrage@gmail.com
www.therollingbarrage.com
www.facebook.com/therollingbarrage

End the Stigma
 Not all wounds are visible
 Not all wounds are military

PTSD Support and Awareness Campaign
 Registered Non-Profit Organization
 Corporation Number 1297322-7

Lively Esso , 105 Regional Rd 24, Lively, ON P3Y 1C3	1145	90 min		Lunch/Diner Fuel/Essence	182 km	113 mi	Fuel & Lunch on your own Make Your Own Way to Marshall Point/ Essence & Repas par vous-même et vous rendre au lieu de mise en place (Marshall Point)
Gravel Lot , 65 Regional Rd 24, Lively, ON P3Y 1H3			1315	Marshall Point Check-In/Admission Marshall by 13:45 	180 m	197 yd	Gravel Lot Beside (North Side) Independent Grocery Store/Terrain de gravier à côté de l'épicerie indépendante (côté nord) – Mise en place (Marshall) pour 13 :45
Places For Lunch/Endroits pour diner: Amici Express (Bakery), Pizza Hut, Tim Hortons, Topper's Pizza, Mr J's Roadhouse, Golden Palace							
Thessalon Esso , 10 Lakeside Dr, Thessalon, ON P0R 1K0	1530	60 min	1630	Rest/Pause Check-In/Admission 	204 km	127 mi	
Super 8 by Wyndham Sault Ste Marie On , 184 Great Northern Rd, Sault Ste. Marie, ON P6B 4Z3	1730			Final/Finale	89 km	55 mi	
Shuttle/Navette							
Royal Canadian Legion Br. 25 , 96 Great Northern Rd, Sault Ste. Marie, On P6B 4Y5	TBC			Dinner/Souper			Walking distance/Distance de marche: .5 km (0.3 mi) ~ 7 min

TOTAL DAILY / TOTAL QUOTIDIEN: 594 km 369 mi
TOTAL RIDE / RIDE TOTALE: 5051 km 3121 mi

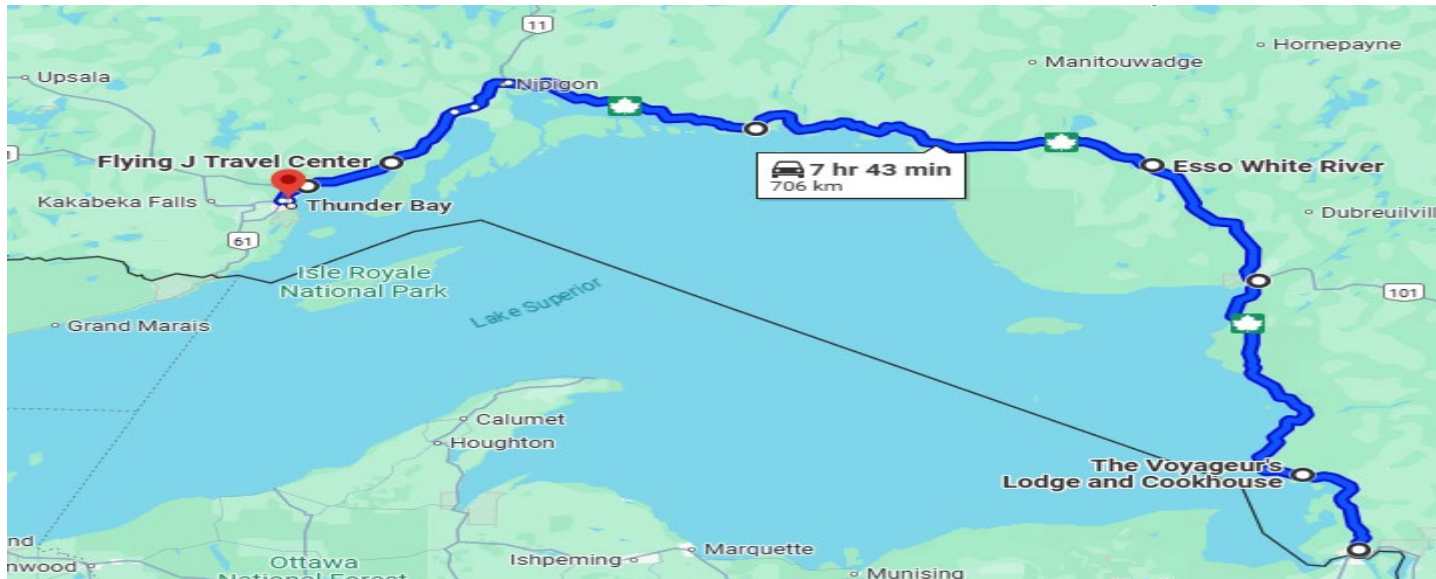
Special Notes:



The Rolling Barrage

Coast to Coast Ride To Combat PTSD

Day/Jour 11 Thurs/Jeu 07 Aug/Août 2025 - Sault St. Marie ON – Thunder Bay ON



Go to Google Maps: <https://maps.app.goo.gl/zndN7Zgm7kTiBJQf8>

Contact		
Provincial Lead - ON		
Provincial Lead -		
Sunray	Jim Gordon	Ride.Director@therollingbarrage.com
Sunray Minor	Warren Cave	RQ@therollingbarrage.com

therollingbarrage@gmail.com
www.therollingbarrage.com
www.facebook.com/therollingbarrage

End the Stigma
 Not all wounds are visible
 Not all wounds are military

PTSD Support and Awareness Campaign
 Registered Non-Profit Organization
 Corporation Number 1297322-7

Detailed Itinerary / Itinéraire détaillé

ENSURE FUEL IS TOPPED UP FOR NEXT MORNING / ASSUREZ-VOUS D'AVOIR FAIT LE PLEIN POUR LE LENDEMAIN

Please ARRIVE 2 HOURS PRIOR to DEPARTURE time to Check-in/SVP VOUS PRÉSENTER 2 HEURES AVANT LE DÉPART pour faire votre ADMISSION



Red Denotes Check-In Points ALL REGISTRANTS MUST CHECK-IN

Le rouge indique les points d'admission (check in) TOUS LES PARTICIPANTS DOIVENT S'ENREGISTRER

This symbol indicates Location of TRB Merch Truck for Sales and Check-In /Ce symbole indique le lieu du camion de marchandise et de l'admission



LOCATION	ARRIVE TIME	STOP DURATION	DEPART TIME	STOP TYPE	NOTES		
Lieu	Heure d'arrivée	Durée de l'arrêt	Heure du départ	Type d'arrêt			
TODAYS ORDER OF MARCH/ORDRE DES GROUPES AUJOURD'HUI					Dets: 4 – 1 – 2 - 3		
Super 8 by Wyndham , 184 Great Northern Rd, Sault Ste. Marie, ON P6B 4Z3				Hotel	Make your own way to Marshall Point Rendez-vous au lieu de mise en place (Marshall Point)		
Sault Ste. Marie Walmart Supercentre , 446 Great Northern Rd, Sault Ste. Marie, ON P6B 4Z9	0500		0600	Marshall Point Check-In/Admission 	Open for 1 HOUR Ouvert 1 heure		
Walmart Supercentre , 446 Great Northern Rd, Sault Ste. Marie, ON P6B 4Z9	0615			Safety Briefing Consignes de sécurité	EVERYONE MUST ATTEND TOUS DOIVENT ÊTRE PRÉSENTS		
					km	mi	Notes
Walmart Supercentre , 446 Great Northern Rd, Sault Ste. Marie, ON P6B 4Z9			0700	Depart	0	0	
The Voyageur's Lodge and Cookhouse , ON-17, Batchawana Bay, ON POS 1A0	0745	45 min	0830	Rest/Pause Fuel/Essence	64 km	40 mi	Small Tanks Must Fuel/ Les petits réservoirs doivent faire le plein d'essence

Petro-Canada Charging Station , 137 Mission Rd, Wawa, ON POS 1K0	1010	45 min		Fuel/Essence			
Michipicoten Memorial Community Centre , 3 Chris Simon Dr, Wawa, ON POS 1K0			1100	Marshall Point	159 km	99 mi	Marshall In East Parking Lot/ Lieu de mise en place (Marshall point) dans le stationnement Est
White River Esso , 201 ON-17, White River, ON P0M 3G0	1200	60 min	1300	Lunch/Diner Fuel/Essence Check-In/Admission 	90 km	56 mi	
Sun Country Highway Charging Station , Simcoe Plaza, Terrace Bay, ON POT 2W0	1445	45 min		Fuel/Essence	Marshall For Fuel at Esso (as close to LEFT CURB as possible)/ Mise en place au Esso (aussi près que possible de la BORDURE GAUCHE) – Voir Marshall Point ci-bas		
Beside Terrace Bay Recreation Office , Ontario POT 2W0			1530	Marshall Point	168 km	104 mi	Between Building and Highway/ Entre le bâtiment et l'autoroute
Shell , Shuniah, ON POT 2M0	1700	30 min	1730	Fuel/Essence	170 km	106 mi	Small Tanks/Essence pour les petits réservoirs
Terry Fox National Historic Person Plaque , Terry Fox Scenic Lookout	1750	30 min	1820	Monument 	33 km	21 mi	
Days Inn & Suites by Wyndham Thunder Bay , 645 Sibley Dr, Thunder Bay, ON P7B 6Z8	1840			Final/Finale	18 km	11 mi	
Shuttle/Navette	TBC			Shuttle/Navette			Last Shuttle Time/ Heure dernière navette: TBC
Royal Canadian Legion Br. 5 , 229 Van Norman St, Thunder Bay, ON P7A 4B6	TBC			Dinner/Souper			

TOTAL DAILY / TOTAL QUOTIDIEN: 702 km 437 mi

TOTAL RIDE / RIDE TOTALE: 5753 km 3594 mi

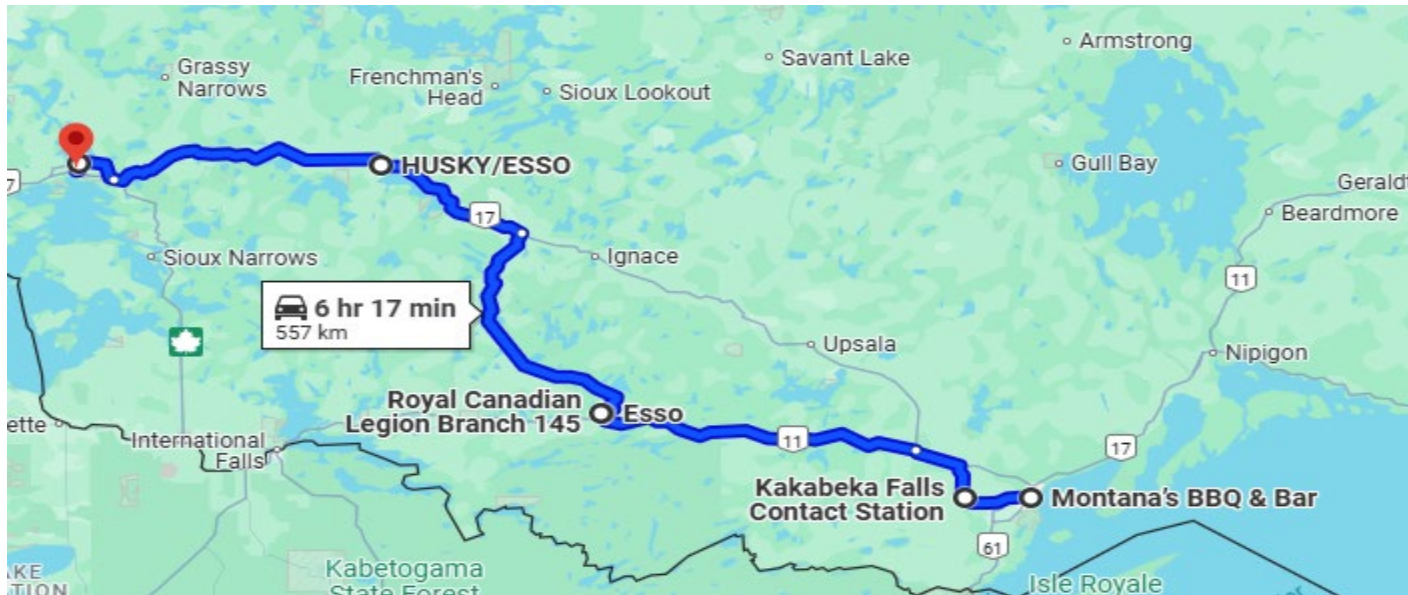
Special Notes:



The Rolling Barrage

Coast to Coast Ride To Combat PTSD

Day/Jour: 12 Fri/Ven 08 Aug/Août 2025 - Thunder Bay ON – Kenora ON



Go to Google Maps: <https://maps.app.goo.gl/zPuF5rAgA5LVSoxVA>

Contact		
Provincial Lead - ON		
Provincial Lead -		
Sunray	Jim Gordon	Ride.Director@therollingbarrage.com
Sunray Minor	Warren Cave	RQ@therollingbarrage.com

therollingbarrage@gmail.com
www.therollingbarrage.com
www.facebook.com/therollingbarrage

End the Stigma
 Not all wounds are visible
 Not all wounds are military

PTSD Support and Awareness Campaign
 Registered Non-Profit Organization
 Corporation Number 1297322-7

Detailed Itinerary / Itinéraire détaillé

ENSURE FUEL IS TOPPED UP FOR NEXT MORNING / ASSUREZ-VOUS D'AVOIR FAIT LE PLEIN POUR LE LENDEMAIN

Please ARRIVE 2 HOURS PRIOR to DEPARTURE time to Check-in/SVP VOUS PRÉSENTER 2 HEURES AVANT LE DÉPART pour faire votre ADMISSION


Red Denotes Check-In Points ALL REGISTRANTS MUST CHECK-IN

Le rouge indique les points d'admission (check in) TOUS LES PARTICIPANTS DOIVENT S'ENREGISTRER

This symbol indicates Location of TRB Merch Truck for Sales and Check-In /Ce symbole indique le lieu du camion de marchandise et de l'admission



LOCATION	ARRIVE TIME	STOP DURATION	DEPART TIME	STOP TYPE	NOTES		
Lieu	Heure d'arrivée	Durée de l'arrêt	Heure du départ	Type d'arrêt			
TODAYS ORDER OF MARCH/ORDRE DES GROUPES AUJOURD'HUI					Dets: 3 – 4 – 1 - 2		
Days Inn & Suites by Wyndham , 645 Sibley Dr, Thunder Bay, ON P7B 6Z8				Hotel	Make your own way to Marshall Point / Rendez-vous au lieu de mise en place (Marshall Point)		
Thunder Bay Montana's BBQ & Bar , 615 Sibley Dr, Thunder Bay, ON P7B 6Z8	0600		0700	Marshall Point Check-In/Admission 	Open for 1 HOUR Ouvert 1 heure		
Montana's BBQ & Bar , 615 Sibley Dr, Thunder Bay, ON P7B 6Z8	0715			Safety Briefing Consignes de sécurité	EVERYONE MUST ATTEND/ TOUS DOIVENT ÊTRE PRÉSENTS		
					km	mi	Notes
Montana's BBQ & Bar , 615 Sibley Dr, Thunder Bay, ON P7B 6Z8			0800	Depart	0	0	
Kakabeka Falls Contact Station , Oliver Paipooonge, ON POT 1W0	25 min	60 min	0930	Photo 	30 km	19 mi	

Esso , 2 Mercury Ave, Atikokan, ON P0T 1C0	1120 110 min			Fuel/Essence	176 km	109 mi	All Bikes Fuel/Plein pour tous Make Your Own Way to Legion/Rendez-vous à la Légion
Atikokan Royal Canadian Legion Branch 145 , 115 O'Brien St, Atikokan, ON P0T 1C0		90 min	1300	Lunch/Diner Fuel/Essence Check-In/Admission 	1 km	1 mi	
TIME ZONE CHANGE AFTER Atikokan- 1 HR BACK/CHANGEMENT DE FUSEAU HORAIRE APRÈS Atikokan 1 HR DE MOINS							
HUSKY/ESSO , 379 Government St, Dryden, ON P8N 2P4	1500 141 min	45 min	1545	Fuel/Essence	204 km	127 mi	
Super 8 by Wyndham Kenora , 240 Lakeview Dr, Kenora, ON P9N 0H2	1730 98 min			Final/Finale	145 km	90 mi	
Shuttle/Navette							
Casey's Grill Bar , 220 Lakeview Dr, Kenora, ON P9N 0H2	On Your Own/Libre -Par vous-même			Dinner/Souper			Shares Parking Lot with Hotel/Le stationnement est partagé avec celui de l'hôtel

TOTAL DAILY / TOTAL QUOTIDIEN: 556 km 346 mi
TOTAL RIDE / RIDE TOTALE: 6309 km 3940 mi

Special Notes:



The Rolling Barrage

Coast to Coast Ride To Combat PTSD

Day/Jour: 13 Sat/Sam 09 Aug/Août 2025 - Kenora ON - Neepawa MB



Go to Google Maps: <https://maps.app.goo.gl/G1s2L6DqCtmNTfk76>

Contact		
Provincial Lead - MB	Michael Kirk	MB@therollingbarrage.com
Provincial Lead -		
Sunray	Jim Gordon	Ride_Director@therollingbarrage.com
Sunray Minor	Warren Cave	RQ@therollingbarrage.com

therollingbarrage@gmail.com
www.therollingbarrage.com
www.facebook.com/therollingbarrage

End the Stigma
 Not all wounds are visible
 Not all wounds are military

PTSD Support and Awareness Campaign
 Registered Non-Profit Organization
 Corporation Number 1297322-7

Detailed Itinerary / Itinéraire détaillé

ENSURE FUEL IS TOPPED UP FOR NEXT MORNING / ASSUREZ-VOUS D'AVOIR FAIT LE PLEIN POUR LE LENDEMAIN

Please ARRIVE 2 HOURS PRIOR to DEPARTURE time to Check-in/SVP VOUS PRÉSENTER 2 HEURES AVANT LE DÉPART pour faire votre ADMISSION

Red Denotes Check-In Points ALL REGISTRANTS MUST CHECK-IN

Le rouge indique les points d'admission (check in) TOUS LES PARTICIPANTS DOIVENT S'ENREGISTRER

This symbol indicates Location of TRB Merch Truck for Sales and Check-In /Ce symbole indique le lieu du camion de marchandise et de l'admission



LOCATION	ARRIVE TIME	STOP DURATION	DEPART TIME	STOP TYPE	NOTES		
Lieu	Heure d'arrivée	Durée de l'arrêt	Heure du départ	Type d'arrêt			
TODAYS ORDER OF MARCH/ORDRE DES GROUPES AUJOURD'HUI					Dets: 2 – 3 – 4 - 1		
Super 8 by Wyndham Kenora , 240 Lakeview Dr, Kenora, ON P9N 0H2				Hotel	Make your own way to Marshall Point Rendez-vous au lieu de mise en place (Marshall Point)		
Kenora Kenora , Ontario P9N 0H2	0600		Closes 0700	Marshall Point Check-In / Admission 	Open for 1 HOUR Ouvert 1 heure		
Kenora , Ontario P9N 0H2	0715			Safety Briefing / Consignes de sécurité	EVERYONE MUST ATTEND TOUS DOIVENT ÊTRE PRÉSENTS		
					km	mi	Notes
Kenora , Ontario P9N 0H2			0800	Depart	0	0	
Prawda Prawda Shell Trans-Canada Hwy, Prawda, MB R0E 0X0	0900	45 min	0945	Rest/Fuel Pause / Essence Check-In / Admission 	100 km	62 mi	Small Tanks Fuel Essence pour les petits réservoirs
Steinbach Big Freight Systems Inc. , 360 MB-12, Steinbach, MB R5G 1A6	1035	90 min	1215	Lunch / Diner Check-In / Admission 	80 km	50 mi	

Winnipeg Winnipeg Harley Davidson 1377 Niakwa Rd E, Winnipeg, MB R2J 3T3	1300	90 min	1430	Break / Pause Check-In / Admission Meet Escorts 	62 km	39 mi	Police Escort Through Winnipeg Rencontre avec l'escorte routière pour traverser Winnipeg
Flying J Travel Center 4100 Portage Ave, Headingley, MB R4H 1C5	1500	45 min	1545	Fuel / Essence	25 km	16 mi	
Royal Canadian Legion #23 425 Brown Ave, Neepawa, MB R0J 1H0	1745			Dinner / Souper 	172 km	107 mi	Please Stay for Presentations Make Your Own Way to Hotel SVP Restez pour les présentations / Vous rendre à l'hôtel par vous-même
Bay Hill Inns & Suites Neepawa, 160 Main St W, Neepawa, MB R0J 1H0				Final / Finale	3 km	2 mi	
Shuttle / Navette							
Royal Canadian Legion #23 425 Brown Ave, Neepawa, MB R0J 1H0				Dinner / Souper			Make Your Own Way to Hotel Vous rendre à l'hôtel par vous-même

TOTAL DAILY / TOTAL QUOTIDIEN: 442 km 276 mi

TOTAL RIDE / RIDE TOTALE: 6751 km 4216 mi

Special Notes:

- Winnipeg Police Service will be escorting us through the city from Winnipeg Harley Davidson again this year!
- Town of Neepawa was a huge supporter since 2021. We expect a huge turnout again this year.
- Royal Canadian Legion #23 will be hosting supper. As per previous years with great success.
- Expect to have lots of people out with their families to see the bikes and show support.

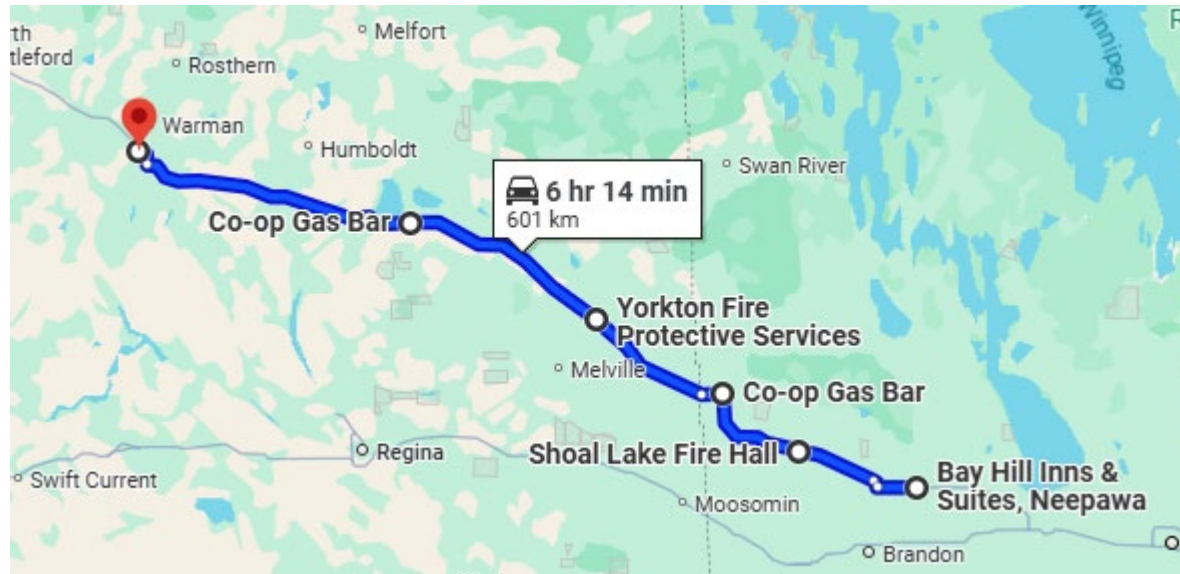
- Le Service de Police de Winnipeg nous escortera à travers la ville à nouveau cette année à partir du Harley Davidson de Winnipeg!
- La ville de Neepawa est d'un grand support depuis 2021. Nous nous attendons encore à un taux de participation élevé cette année
- La Légion Royale Canadienne #23 nous reçoit pour le souper comme par les années passées, ce sera un grand succès
- Soyez prêts à voir de nombreuses personnes et leur famille qui viendront voir nos motos et démontrer leur support.



The Rolling Barrage

Coast to Coast Ride To Combat PTSD

Day/Jour: 14 Sun/Dim 10 Aug/Août 2025 – Neepawa MB to Saskatoon SK



Go to Google Maps: <https://maps.app.goo.gl/fHrmNns4EDncNVjP7>

Contact		
Provincial Lead - MB	Michael Kirk	MB@therollingbarrage.com
Provincial Lead - SK	George Shupe	SK@therollingbarrage.com
Sunray	Jim Gordon	Ride.Director@therollingbarrage.com
Sunray Minor	Warren Cave	RQ@therollingbarrage.com

therollingbarrage@gmail.com
www.therollingbarrage.com
www.facebook.com/therollingbarrage

End the Stigma
 Not all wounds are visible
 Not all wounds are military

PTSD Support and Awareness Campaign
 Registered Non-Profit Organization
 Corporation Number 1297322-7

Detailed Itinerary / Itinéraire détaillé

ENSURE FUEL IS TOPPED UP FOR NEXT MORNING / ASSUREZ-VOUS D'AVOIR FAIT LE PLEIN POUR LE LENDEMAIN

Please ARRIVE 2 HOURS PRIOR to DEPARTURE time to Check-in/SVP VOUS PRÉSENTER 2 HEURES AVANT LE DÉPART pour faire votre ADMISSION

Red Denotes Check-In Points ALL REGISTRANTS MUST CHECK-IN

Le rouge indique les points d'admission (check in) TOUS LES PARTICIPANTS DOIVENT S'ENREGISTRER

This symbol indicates Location of TRB Merch Truck for Sales and Check-In /Ce symbole indique le lieu du camion de marchandise et de l'admission



LOCATION	ARRIVE TIME	STOP DURATION	DEPART TIME	STOP TYPE	NOTES		
Lieu	Heure d'arrivée	Durée de l'arrêt	Heure du départ	Type d'arrêt			
TODAYS ORDER OF MARCH/ORDRE DES GROUPES AUJOURD'HUI					Dets: 1 – 2 – 3 - 4		
Bay Hill Inns & Suites 160 Main St W, Neepawa, MB R0J 1H0				Hotel	Make your own way to Marshall Point Rendez-vous au lieu de mise en place (Marshall Point)		
Neepawa Bay Hill Inns & Suites 160 Main St W, Neepawa, MB R0J 1H0	0500		0600	Marshall Point Check-In/Admission 	Open for 1 HOUR Ouvert 1 heure (Marshall Point: Entre l'hôtel et la maison de retraite) East Parking Lot/Stationnement Est		
Bay Hill Inns & Suites 160 Main St W, Neepawa, MB R0J 1H0	0615			Safety Meeting / Consignes de sécurité	EVERYONE MUST ATTEND TOUS DOIVENT ÊTRE PRÉSENTS		
					km	mi	
Neepawa Bay Hill Inns & Suites 160 Main St W, Neepawa, MB R0J 1H0			0700	Depart	0	0	
Shoal Lake Shoal Lake Fire Hall 415 The Drive, Shoal Lake, MB R0J 1Z0	0800	45 min	0845	Rest/Pause Check-In/Admission 	88 km	55 mi	
Russell Co-op Gas Bar 206 Main St, Russell, MB R0J 1W0	0930	45 min	1015	Fuel/Essence	76 km	47 mi	
Yorkton Fire Protective Services , 9 Smith St E, Yorkton, SK S3N 0H2	1125	90 min	1300	Lunch/Diner Check-In/Admission 	102 km	63 mi	Royal Canadian Legion #77 Supplying Lunch / Repas offert par la Légion Royale Canadienne no 77

Co-op Gas Bar , 581 South Service Road, Wynyard, SK S0A 4T0	1425	45 min	1515	Fuel/Essence	140 km	87 mi	
STARS , Nutrien Hangar, 2475 Airport Dr, Saskatoon, SK S7L 1M4	1715	45 min	1800	Presentation Photo/La photo 	196 km	122 mi	
Heritage Inn Hotel & Convention Centre , 102 Cardinal Crescent, Saskatoon, SK S7L 6H6	1805			Final/Finale	2 km	1 mi	
Shuttle/Navette	TBC			Shuttle/Navette			Last Shuttle Time/ Heure dernière navette: TBC
Lynx Wing , 2407 Ave C North, Saskatoon, SK S7L 6T1	TBC			Dinner/Souper			

TOTAL DAILY / TOTAL QUOTIDIEN: 604 km 375 mi

TOTAL RIDE / RIDE TOTALE: 7355 km 4591 mi

Special Notes:

- Breakfast served in the hotel in Neepawa.
- Coffee at the Shoal Lake Fire Hall.
- Lunch will be provided by Yorton Legion #77.
- Expect to have lots of people out with their families to see the bikes and show support.

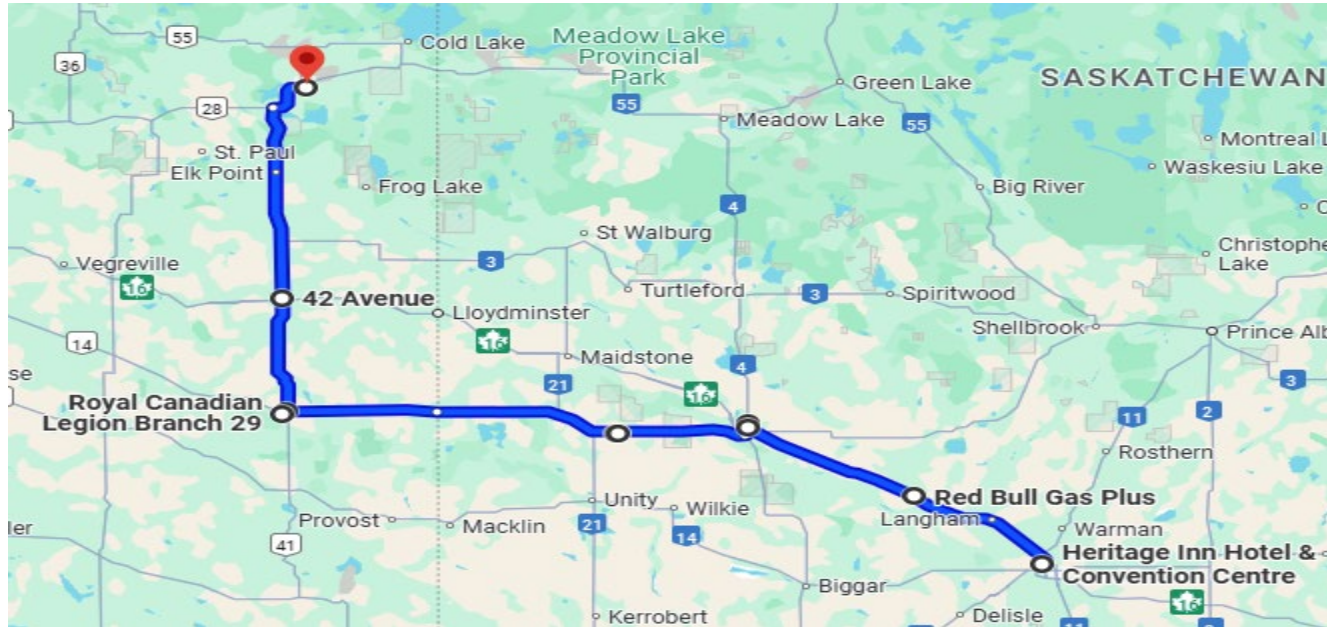
- Déjeuner servi à l'hôtel de Neepawa.
- Café au « Shoal Lake Fire Hall ».
- Le dîner est offert par la Légion Yorton #77.
- Attendez vous à beaucoup de supporteurs et leur famille sur place pour voir les motos et démontrer leur support.



The Rolling Barrage

Coast to Coast Ride To Combat PTSD

Day/Jour: 15 Mon/Lun 11 Aug/Août 2025 Saskatoon SK – Bonnyville AB



Go to Google Maps: <https://maps.app.goo.gl/AL8JTSfNqOheSK5S8>

Contact		
Provincial Lead - SK	George Shupe	SK@therollingbarrage.com
Provincial Lead - AB		
Sunray	Jim Gordon	Ride.Director@therollingbarrage.com
Sunray Minor	Warren Cave	RQ@therollingbarrage.com

therollingbarrage@gmail.com
www.therollingbarrage.com
www.facebook.com/therollingbarrage

End the Stigma
 Not all wounds are visible
 Not all wounds are military

PTSD Support and Awareness Campaign
 Registered Non-Profit Organization
 Corporation Number 1297322-7

Detailed Itinerary / Itinéraire détaillé

ENSURE FUEL IS TOPPED UP FOR NEXT MORNING / ASSUREZ-VOUS D'AVOIR FAIT LE PLEIN POUR LE LENDEMAIN

Please ARRIVE 2 HOURS PRIOR to DEPARTURE time to Check-in/SVP VOUS PRÉSENTER 2 HEURES AVANT LE DÉPART pour faire votre ADMISSION



Red Denotes Check-In Points ALL REGISTRANTS MUST CHECK-IN

Le rouge indique les points d'admission (check in) TOUS LES PARTICIPANTS DOIVENT S'ENREGISTRER

This symbol indicates Location of TRB Merch Truck for Sales and Check-In /Ce symbole indique le lieu du camion de marchandise et de l'admission



LOCATION	ARRIVE TIME	STOP DURATION	DEPART TIME	STOP TYPE	NOTES		
Lieu	Heure d'arrivée	Durée de l'arrêt	Heure du départ	Type d'arrêt			
TODAYS ORDER OF MARCH/ORDRE DES GROUPES AUJOUR'HUI					Dets: 4 – 1 – 2 – 3		
Heritage Inn Hotel & Convention Centre , 102 Cardinal Crescent, Saskatoon, SK S7L 6H6				Hotel	Make your own way to Marshall Point Rendez-vous au lieu de mise en place (Marshall Point)		
Saskatoon Heritage Inn Hotel & Convention Centre , 102 Cardinal Crescent, Saskatoon, SK S7L 6H6	0600		0700	Marshall Point Check-In / Admission 	Marshall in Rear Lot / Mise en place dans l'espace arrière Open for 1 HOUR Ouvert 1 heure		
Heritage Inn Hotel & Convention Centre , 102 Cardinal Crescent, Saskatoon, SK S7L 6H6	0715			Safety Briefing / Consignes de sécurité	EVERYONE MUST ATTEND TOUS DOIVENT ÊTRE PRÉSENTS		
					km	mi	Notes
Heritage Inn Hotel & Convention Centre , 102 Cardinal Crescent, Saskatoon, SK S7L 6H6			0800	Depart	0	0	
Red Bull Gas Plus , Highway 16 & 340 Radisson, SK S0K 3L0	0845	45 min	0930	Rest / Pause	64 km	40 mi	
Co-op Gas Bar , 9800 Territorial Dr, North Battleford, SK S9A 3W6	1015	45 min	1100	Fuel / Essence	75 km	47 mi	186km/116 mi To Next Fuel / Avant la prochaine station-service (essence)
World's Largest Tomahawk , Hwy 674, Cut Knife, SK SOM 0N0	1140	45 min	1230	Photo 	59 km	37 mi	

Cornerstone Co-op Gas Bar Wainwright, 2315 15 Ave, Wainwright, AB T9W 1L5	1350	90 min		Fuel / Essence	127 km	79 mi	Fuel/ Make Own Way to Legion Faites le plein et rendez-vous à la Légion par vous-même
Wainwright Royal Canadian Legion Branch 29 , 1030 2 Ave, Wainwright, AB T9W 1K7			1515	Lunch / Dinner Check-In / Admission 	2 km	1 mi	Check-In at Legion/Enregistrement à la Légion
Vermilion 42 Ave, Vermilion, AB	1600	30 min	1630	Check-In / Admission 	61 km	38 mi	Meet Riders From Bonnyville Drive to end of road, turn around, STAY Marshalled/ Rencontrez des coureurs de Bonnyville Conduisez jusqu'à la fin de la route, tournez autour, RESTEZ Marshalled
Microtel Inn & Suites by Wyndham Bonnyville , 5409 Lakeland Rd, Bonnyville, AB T9N 0E7	1750			Hotel Final/Finale	115 km	71 mi	
Shuttle / Navette							
Dinner / Souper				Dinner/Souper			On Your Own / Par vous-même

TOTAL DAILY / TOTAL QUOTIDIEN: 503 km 313 mi
TOTAL RIDE / RIDE TOTALE: 7858 km 4904 mi

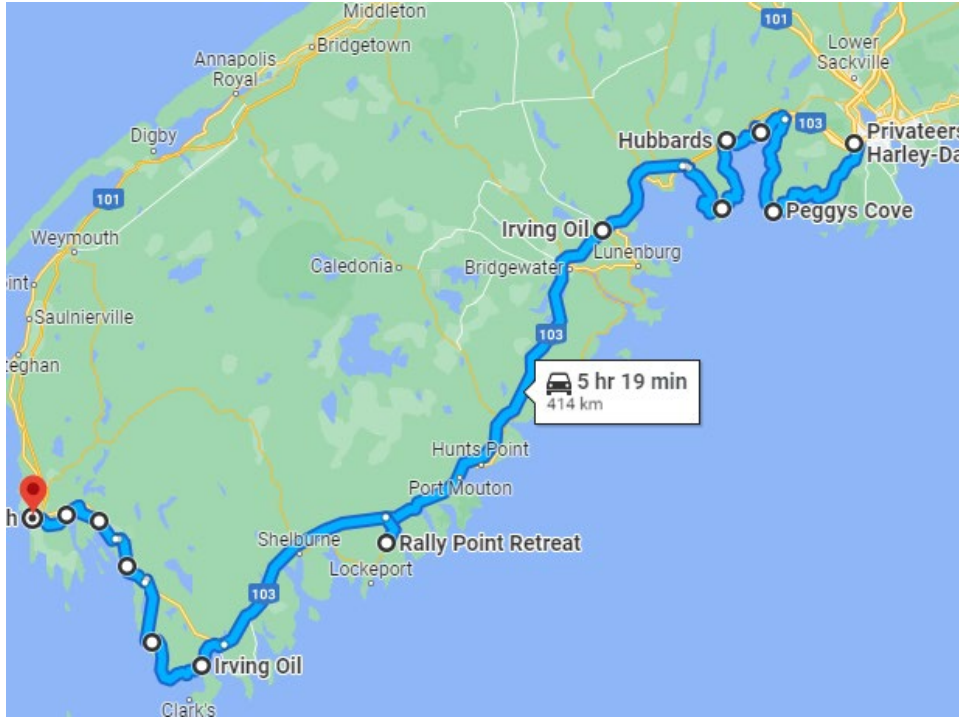
Special Notes:



The Rolling Barrage

Coast to Coast Ride To Combat PTSD

Day 16 (Tue, 12 Aug 2025) – Rest Day -Bonnyville AB



Go to Google Maps: <https://goo.gl/maps/9ciK9xNKTactZRTB7>

VERSION FRANÇAISE SUR LES PAGES SUIVANTES

Things to do in Bonnyville		
ENSURE FUEL IS TOPPED UP FOR NEXT MORNING		
Remember You Are All Ambassadors For The Rolling Barrage		
ACTIVITY	COST	DECIPTION of ACTIVITY
		Activities to Follow

HOST HOTEL		
DINNER		

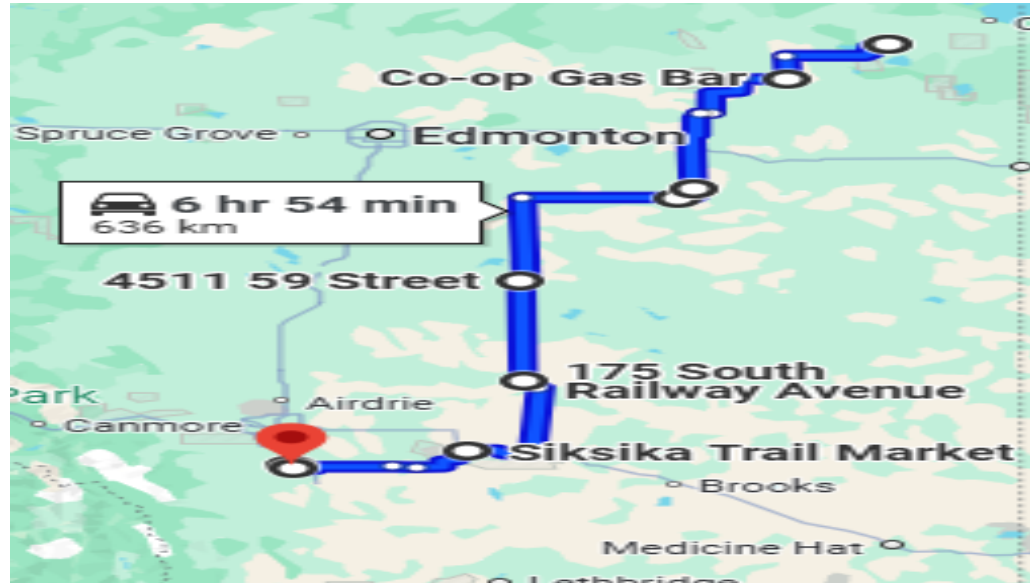
Special Notes:



The Rolling Barrage

Coast to Coast Ride To Combat PTSD

Day/Jour: 17 Wed/Mer 13 Aug/Août 2025 – Bonnyville AB – Okotoks AB



Go to Google Maps: <https://maps.app.goo.gl/9BrwCo2uMxvabjRVA>

Contact		
Provincial Lead - AB		
Provincial Lead -		
Sunray	Jim Gordon	Ride.Director@therollingbarrage.com
Sunray Minor	Warren Cave	RQ@therollingbarrage.com

therollingbarrage@gmail.com
www.therollingbarrage.com
www.facebook.com/therollingbarrage

End the Stigma
 Not all wounds are visible
 Not all wounds are military

PTSD Support and Awareness Campaign
 Registered Non-Profit Organization
 Corporation Number 1297322-7

Detailed Itinerary / Itinéraire détaillé

ENSURE FUEL IS TOPPED UP FOR NEXT MORNING / ASSUREZ-VOUS D'AVOIR FAIT LE PLEIN POUR LE LENDEMAIN

Please ARRIVE 2 HOURS PRIOR to DEPARTURE time to Check-in/SVP VOUS PRÉSENTER 2 HEURES AVANT LE DÉPART pour faire votre ADMISSION



Red Denotes Check-In Points ALL REGISTRANTS MUST CHECK-IN

Le rouge indique les points d'admission (check in) TOUS LES PARTICIPANTS DOIVENT S'ENREGISTRER

This symbol indicates Location of TRB Merch Truck for Sales and Check-In /Ce symbole indique le lieu du camion de marchandise et de l'admission



LOCATION	ARRIVE TIME	STOP DURATION	DEPART TIME	STOP TYPE	NOTES		
Lieu	Heure d'arrivée	Durée de l'arrêt	Heure du départ	Type d'arrêt			
TODAYS ORDER OF MARCH/ORDRE DES GROUPES AUJOURD'HUI					Dets: 3 – 4 – 1 - 2		
Microtel Inn & Suites by Wyndham Bonnyville , 5409 Lakeland Rd, Bonnyville, AB T9N 0E7				Hotel	Make your own way to Marshall Point Rendez-vous au lieu de mise en place (Marshall Point)		
Bonnyville Boston Pizza , 5406 Eastpointe Wy, Bonnyville, AB T9N 0P7	0500		0600	Marshall Point Check-In/Admission 	Open for 1 HOUR Ouvert 1 heure		
Boston Pizza , 5406 Eastpointe Wy, Bonnyville, AB T9N 0P7	0615			Safety Briefing Consignes de sécurité	EVERYONE MUST ATTEND TOUS DOIVENT ÊTRE PRÉSENTS		
					km	mi	Notes
Bonnyville Boston Pizza , 5406 Eastpointe Wy, Bonnyville, AB T9N 0P7			0700	Depart	0	0	
Co-op Gas Bar , 5007 42 St, St. Paul, AB T0A 3A2	0750	40 min	0830	Rest/Pause Fuel Small Tanks/ Plein pour les petits réservoirs	70 km	44 mi	Fuel Small Tanks Only/ Essence petits réservoirs seulement
Esso , AB-36 & Alberta 14, Viking, AB T0B 4N0	1000	40 min		Fuel/Essence	136 km	85 mi	Small Tanks Marshall After Fueling/ Les petits réservoirs se replacent après avoir fait le plein
Marshall 1 Ave, Viking, AB T0B 4N0			1040	Marshall Point	150 m	164 yd	Marshall on the road facing 54 St./ Mise en place sur la route faisant face à la 54 Street.

Stettler Parking Lot 4511 59 St, Stettler, AB T0C 2L1	1215	90 min	1345	Lunch & Fuel On Your Own/ Diner et essence par vous-même/ Check-In/Admission 	151 km	94 mi	Lunch Location Links Below/Liens pour les lieux pour diner ci-bas Fuel on Your Own/Faites le plein par vous-même
Places to Eat/Lieux pour diner: Otherside Restaurant, A&W, Subway, Anaiyah's Family Restaurant, KFC, Dairy Queen							
Petro-Canada , 100 Siksika Business Plaza, AB T0J 3W0	1355	35 min		Fuel/Essence	193 km	120 mi	
Marshall Wheatland County, Alberta T0J 1N0			1530	Marshall Point	50 m	55 yd	
Lakeview Inns & Suites - Okotoks , 22 Southridge Dr, Okotoks, AB T1S 1N1	1745			Final/Finale	91 km	57 mi	
Shuttle							
The George Traditional House- Okotoks, 31 Southridge Dr #101, Okotoks, AB T1S 2N3	TBC			Dinner/Souper 			

TOTAL DAILY / TOTAL QUOTIDIEN: 642 km 400 mi

TOTAL RIDE / RIDE TOTALE: 8500 km 5304 mi

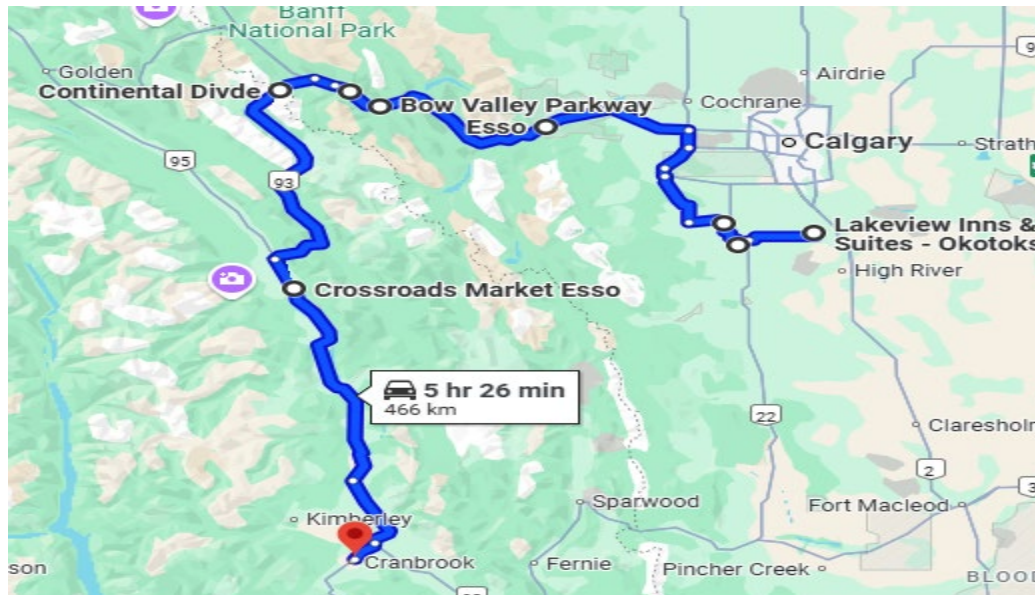
Special Notes:



The Rolling Barrage

Coast to Coast Ride To Combat PTSD

Day/Jour: 18 Thurs/Jeu 14 Aug/Août 2025 - Okotoks AB – Cranbrook BC



Go to Google Maps: <https://maps.app.goo.gl/tM6YNRdxJxz9YmZk6>

Contact		
Provincial Lead - AB		
Provincial Lead - BC	Scott Casey	Founder@therollingbarrage.com
Sunray	Jim Gordon	Ride.Director@therollingbarrage.com
Sunray Minor	Warren Cave	RQ@therollingbarrage.com

therollingbarrage@gmail.com
www.therollingbarrage.com
www.facebook.com/therollingbarrage

End the Stigma
 Not all wounds are visible
 Not all wounds are military

PTSD Support and Awareness Campaign
 Registered Non-Profit Organization
 Corporation Number 1297322-7

Detailed Itinerary / Itinéraire détaillé

ENSURE FUEL IS TOPPED UP FOR NEXT MORNING / ASSUREZ-VOUS D'AVOIR FAIT LE PLEIN POUR LE LENDEMAIN

Please ARRIVE 2 HOURS PRIOR to DEPARTURE time to Check-in/SVP VOUS PRÉSENTER 2 HEURES AVANT LE DÉPART pour faire votre ADMISSION


Red Denotes Check-In Points ALL REGISTRANTS MUST CHECK-IN

Le rouge indique les points d'admission (check in) TOUS LES PARTICIPANTS DOIVENT S'ENREGISTRER

This symbol indicates Location of TRB Merch Truck for Sales and Check-In /Ce symbole indique le lieu du camion de marchandise et de l'admission



LOCATION	ARRIVE TIME	STOP DURATION	DEPART TIME	STOP TYPE	NOTES		
Lieu	Heure d'arrivée	Durée de l'arrêt	Heure du départ	Type d'arrêt			
TODAYS ORDER OF MARCH/ORDRE DES GROUPES AUJOURD'HUI					Dets: 2 – 3 – 4 – 1		
Lakeview Inns & Suites - Okotoks, 22 Southridge Dr, Okotoks, AB T1S 1N1	0700		0730	Hotel	Any non-Checked-In riders to Turner Valley are BEHIND the rear police/Tous les participants dont l'admission n'est pas faite à Turner Valley doivent être DERRIÈRE la police. Make your own way to Marshall Point /Rendez-vous au lieu de mise en place (Marshall Point)		
Turner Valley Royal Canadian Legion Branch 78 , 121 Sunset Blvd E, Turner Valley, AB T0L 2A0	0700		0800	Breakfast/Déjeuner Marshall Point Check-In/Admission 	ALL CHECK-INS IN TURNER VALLY/TOUTES LES ADMISSIONS À TURNER VALLY Open for 1 HOUR Ouvert 1 heure		
Royal Canadian Legion Branch 78 , 121 Sunset Blvd E, Turner Valley, AB T0L 2A0	0830			Safety Briefing Consignes de sécurité	EVERYONE MUST ATTEND TOUS DOIVENT ÊTRE PRÉSENTS		
					km	mi	Notes
Royal Canadian Legion Branch 78 , 121 Sunset Blvd E, Turner Valley, AB T0L 2A0			0915	Depart	25 km	16 mi	
Esso , HWY 1 &, AB-40, Mîni Thnî, AB T0L 1N0	1030	60 min	1130	Snack/Collation Fuel/Essence	110 km	68 mi	Everyone Fuel, Next Fuel 203 km/126 mi/ Tous font le plein. L'arrêt suivant pour l'essence est dans 203 km/126 mi
Continental Divide , East Kootenay, BC V0A 1P0	1245	45 min	1330	Rest/Pause	95 km	59 mi	Meet Police/Rencontre avec la police

Invermere Crossroads Market Esso , 548 BC-93 #95, Invermere, BC V0A 1K2	1445	60 min	1545	Fuel/Essence Check-In/Admission 	108 km	67 mi	
Heritage Inn Hotel & Convention Centre , 803 Cranbrook St N, Cranbrook, BC V1C 3S2	1715			Final/Finale	129 km	80 mi	
Shuttle							
Royal Canadian Legion Branch 24 , 803 Cranbrook St N, Cranbrook, BC V1C 3S2	TBC			Dinner/Souper			Basement of Hotel Rear Parking Lot/ Sous-sol du stationnement arrière de l'hôtel

TOTAL DAILY / TOTAL QUOTIDIEN: 467 km 290 mi
TOTAL RIDE / RIDE TOTALE: 8967 km 5594 mi

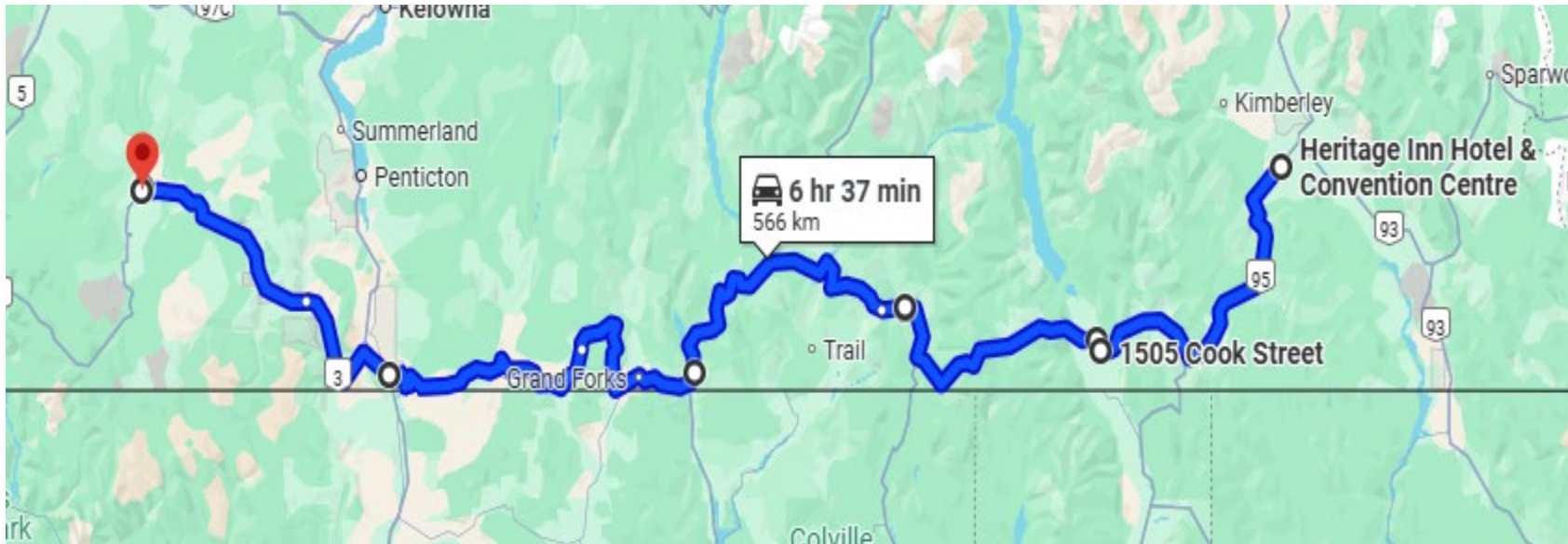
Special Notes:



The Rolling Barrage

Coast to Coast Ride To Combat PTSD

Day/Jour: 19 Fri/Ven 15 Aug /Août 2025 - Cranbrook BC – Princeton BC



Go to Google Maps: <https://maps.app.goo.gl/gWGU3jRSRf98SYuVA>

Contact		
Provincial Lead - BC	Scott Casey	Founder@therollingbarrage.com
Provincial Lead - Sunray	Jim Gordon	Ride.Director@therollingbarrage.com
Sunray Minor	Warren Cave	RQ@therollingbarrage.com

therollingbarrage@gmail.com
www.therollingbarrage.com
www.facebook.com/therollingbarrage

End the Stigma
 Not all wounds are visible
 Not all wounds are military

PTSD Support and Awareness Campaign
 Registered Non-Profit Organization
 Corporation Number 1297322-7

Detailed Itinerary / Itinéraire détaillé

ENSURE FUEL IS TOPPED UP FOR NEXT MORNING / ASSUREZ-VOUS D'AVOIR FAIT LE PLEIN POUR LE LENDEMAIN

Please ARRIVE 2 HOURS PRIOR to DEPARTURE time to Check-in/SVP VOUS PRÉSENTER 2 HEURES AVANT LE DÉPART pour faire votre ADMISSION



Red Denotes Check-In Points ALL REGISTRANTS MUST CHECK-IN

Le rouge indique les points d'admission (check in) TOUS LES PARTICIPANTS DOIVENT S'ENREGISTRER

This symbol indicates Location of TRB Merch Truck for Sales and Check-In /Ce symbole indique le lieu du camion de marchandise et de l'admission



LOCATION	ARRIVE TIME	STOP DURATION	DEPART TIME	STOP TYPE	NOTES		
Lieu	Heure d'arrivée	Durée de l'arrêt	Heure du départ	Type d'arrêt			
TODAYS ORDER OF MARCH/ORDRE DES GROUPES AUJOURD'HUI					DETS: 1 – 2 – 3 – 4		
Heritage Inn Hotel & Convention Centre , 803 Cranbrook St N, Cranbrook, BC V1C 3S2				Hotel	Rear Parking Lot/Stationnement arrière Make your own way to Marshall Point Rendez-vous au lieu de mise en place (Marshall Point)		
Cranbrook Heritage Inn Hotel & Convention Centre , 803 Cranbrook St N, Cranbrook, BC V1C 3S2	0600		0700	Marshall Point Check-In/Admission 	Rear Parking Lot/Stationnement arrière Open for 1 HOUR Ouvert 1 heure		
Heritage Inn Hotel & Convention Centre , 803 Cranbrook St N, Cranbrook, BC V1C 3S2	0715			Safety Briefing Consignes de sécurité	EVERYONE MUST ATTEND TOUS DOIVENT ÊTRE PRÉSENTS		
					km	mi	Notes
Heritage Inn Hotel & Convention Centre , 803 Cranbrook St N, Cranbrook, BC V1C 3S2			0800	Depart	0	0	
Creston Emergency Services , 1505 Cook St, Creston, BC V0B 1G4	0915	45 min	1000	Rest/Pause	106 km	66 mi	
CENTEX , 5920 BC-3, Salmo, BC V0G 1Z0	1100	45 min	1145	Fuel/Essence	87 km	54 mi	Watch For Flagger/ Surveillez les signaleurs
Time Change 1 Hour Back/Changement d'heure 1 Heure en arrière							

Marshall at Firehall – Take Second Entrance into Firehall, Drive Around Front to be Released for Fuel Across the Street. Use Same Firehall Entrance After Fueling.		90 min		Fuel/Esence		Mise en place à la Caserne - Prenez la deuxième entrée vers la caserne, faites le tour par l'avant pour libérer l'espace pour faire le plein de l'autre côté de la rue. Utilisez la même entrée après avoir fait le plein d'essence.	
Christina Lake Christina Lake Fire Hall , 1585 Swanson Rd, Christina Lake, BC V0H 1E0	1300		1430	Lunch/Diner Check-In/Admission 	108 km	67 mi	Watch For Flagger/ Surveillez les signaleurs
Co-op Gas Bar , 9206 97th St, Osoyoos, BC V0H 1V0	1620	55 min	1715	Fuel/Esence	147 km	91 mi	Watch For Flagger/ Surveillez Flagger
Once in Princeton TRB will STOP at Airplane, Old Merritt Rd. & Airport Rd. for Photo (20 min) Après Princeton le TRB s'arrêtera à l'avion, Old Merritt Rd. & Airport Rd. pour une photo (20 min)							
Copper Mountain Inn & Suites , 169 BC-3, Princeton, BC VOX 1W0	1845			Final/Finale	123 km	76 mi	
Shuttle							
Royal Canadian Legion Branch 56 , 170 Bridge St, Princeton, BC VOX 1W0				Dinner/Souper 			Hotel Rear Parking Lot, Legion is in Basement/ Parking arrière de l'hôtel, la Légion est au sous-sol

TOTAL DAILY / TOTAL QUOTIDIEN: 571 km 354 mi
TOTAL RIDE / RIDE TOTALE: 9484 km 5948 mi

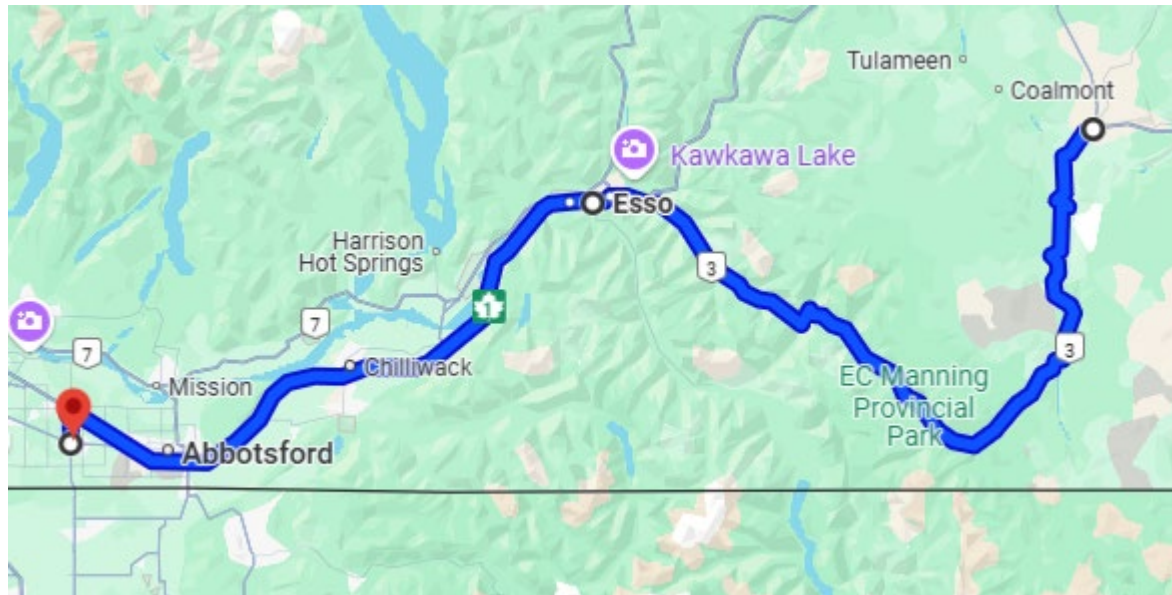
Special Notes:



The Rolling Barrage

Coast to Coast Ride To Combat PTSD

Day/Jour: 20 Sat/Sam 16 Aug/Août 2025 - Princeton BC – Aldergrove BC



Go to Google Maps: <https://maps.app.goo.gl/qynb4boDGUEhgcbN8>

Contact		
Provincial Lead - BC	Scott Casey	Founder@therollingbarrage.com
Provincial Lead -		
Sunray	Jim Gordon	Ride.Director@therollingbarrage.com
Sunray Minor	Warren Cave	RQ@therollingbarrage.com

therollingbarrage@gmail.com
www.therollingbarrage.com
www.facebook.com/therollingbarrage

End the Stigma
 Not all wounds are visible
 Not all wounds are military

PTSD Support and Awareness Campaign
 Registered Non-Profit Organization
 Corporation Number 1297322-7

Detailed Itinerary / Itinéraire détaillé

ENSURE FUEL IS TOPPED UP FOR NEXT MORNING / ASSUREZ-VOUS D'AVOIR FAIT LE PLEIN POUR LE LENDEMAIN

Please ARRIVE 2 HOURS PRIOR to DEPARTURE time to Check-in/SVP VOUS PRÉSENTER 2 HEURES AVANT LE DÉPART pour faire votre ADMISSION


Red Denotes Check-In Points ALL REGISTRANTS MUST CHECK-IN

Le rouge indique les points d'admission (check in) TOUS LES PARTICIPANTS DOIVENT S'ENREGISTRER

This symbol indicates Location of TRB Merch Truck for Sales and Check-In /Ce symbole indique le lieu du camion de marchandise et de l'admission



LOCATION	ARRIVE TIME	STOP DURATION	DEPART TIME	STOP TYPE	NOTES		
Lieu	Heure d'arrivée	Durée de l'arrêt	Heure du départ	Type d'arrêt			
TODAYS ORDER OF MARCH/ORDRE DES GROUPES AUJOUR'HUI					Dets: 4 – 1 – 2 – 3		
Copper Mountain Inn & Suites 169 BC-3, Princeton, BC VOX 1W0				Hotel	Make your own way to Marshall Point Rendez-vous au lieu de mise en place (Marshall Point)		
Princeton Chevron – Gas Station, 239 BC-3, Princeton, BC VOX 1W0	0900		1000	Marshall Point Check-In/Admission 	Open for 1 HOUR Ouvert 1 heure		
Chevron – Gas Station, 239 BC-3, Princeton, BC VOX 1W0	1015			Safety Briefing Consignes de sécurité	EVERYONE MUST ATTEND TOUS DOIVENT ÊTRE PRÉSENTS		
					km	mi	Notes
Chevron – Gas Station, 239 BC-3, Princeton, BC VOX 1W0			1100	Depart	0	0	
Hope Esso , 19700 Klassen Rd, Hope, BC VOX 1L2	1230	60 min	1330	Rest/Pause Check-In/Admission 	136 km	85 mi	

Best Western Plus Country Meadows Inn , 3070 264 St, Aldergrove, BC V4W 3E1	1440			Final/Finale	102 km	63 mi	
Shuttle							
Royal Canadian Legion Branch 265 , 26607 Fraser Hwy, Aldergrove, BC V4W 3L1	TBC			Final/Finale Dinner/Souper 			700 m - 10 min Walk

TOTAL DAILY / TOTAL QUOTIDIEN: 238 km 148 mi
TOTAL RIDE / RIDE TOTALE: 9722 km 6096 mi

Special Notes: